



# M E S T O S V Ä T Ý J U R

Mestský úrad, Prostredná ul. č. 29, 900 21 Svätý Jur

Vo Svätom Jure, 13.03.2024

číslo materiálu

6	6
---	---

## Rokovanie Mestského zastupiteľstva dňa 27.03.2024

<b>6. bod rokovania</b>	Nakladanie s majetkom Mesta
<b>Názov materiálu</b>	Nakladanie s majetkom mesta – Prevod pozemkov pre BSK
<b>Materiál obsahuje</b>	<ul style="list-style-type: none"><li>➤ Správa</li><li>➤ Situácia</li><li>➤ Geometrický plán</li><li>➤ Uznesenia</li></ul>

### Návrh uznesenia:

1) Mestské zastupiteľstvo schvaľuje nakladanie s majetkom mesta a to vo veci bezodplatného prevodu pozemkov:

parc. č. 4580/44, výmera 377 m<sup>2</sup>, zastavané plochy a nádvorcia,

parc. č. 4580/45, výmera 166 m<sup>2</sup>, zastavané plochy a nádvorcia,

parc. č. 4580/46, výmera 714 m<sup>2</sup>, zastavané plochy a nádvorcia,

zameraných geometrickým plánom č. 38/2021 overeným pod G1-21/2022,( LV 1968) k.ú. Svätý Jur, podľa § 9a ods. 15 písm. f) zákona SNR č. 138/1991 Zb. o majetku obcí v znení neskorších predpisov z dôvodu hodného osobitného zreteľa.

Za dôvody hodné osobitného zreteľa pri prevode majetku mesta je možné, v súvislosti s predmetným pozemkom a v zmysle schválených Zásad hospodárenia a nakladania s majetkom mesta Svätý Jur zo dňa 08.11.2023 považovať prípady, podľa § 9 ods. 6 písm.: „e) *zámena alebo predaj nehnuteľnosti, ktorou sa dosiahne verejnoprospešný účel, alebo realizácia priorít mesta (napr. pozemky pod miestnymi komunikáciami alebo inou infraštruktúrou mesta..*“

Termín platnosti uznesenia: do 31.12.2024

Celkový počet poslancov MsZ	Prítomní poslanci	Hlasoval ZA	Hlasoval PROTI	Zdržal sa	Nehlasoval
<b>11</b>					

2) Mestské zastupiteľstvo poveruje primátora mesta podpísať Zmluvu o bezodplatnom prevode pozemkov:

parc. č. 4580/44, výmera 377 m<sup>2</sup>, zastavané plochy a nádvorcia,

parc. č. 4580/45, výmera 166 m<sup>2</sup>, zastavané plochy a nádvorcia,

parc. č. 4580/46, výmera 714 m<sup>2</sup>, zastavané plochy a nádvorcia,

zameraných geometrickým plánom č. 38/2021 overeným pod G1-21/2022 k.ú. Svätý Jur.

Termín platnosti uznesenia: do 31.12.2024

Celkový počet poslancov MsZ	Prítomní poslanci	Hlasoval ZA	Hlasoval PROTI	Zdržal sa	Nehlasoval
<b>11</b>					

### Vyjadrenia členov komisií:

#### **Komisia finančného riadenia mesta, projektov a programov:**

Komisia odporúča nakladanie s majetkom mesta – prevod pozemkov. (6:0:0)

#### **Komisia územného rozvoja výstavby a ochrany kultúrnych:**

Komisia súhlasí s bezodplatným prevodom pozemkov p. č. 4580/44, 4580/45, 4580/46, k. ú. Svätý Jur podľa GP (8:0:0)

#### **Komisia pre vinohradníctvo, poľnohospodárstvo a životné prostredie :**

Komisia súhlasí s bezodplatným prevodom (5:0:1)

#### **Komisia sociálnych vecí, rodiny a verejného poriadku:**

Nebolo predmetom rokovania.

#### **Komisia pre šport, kultúru a podnikanie:**

Nebolo predmetom rokovania.

#### **Stanovisko Mestskej rady:**

Mestská rada odporúča prevod pozemkov (3:0:0)

#### **Správa spracovateľa:**

Mesto Svätý Jur navrhuje bezodplatný prevod pozemkov:

parc. č. 4580/44, výmera 377 m<sup>2</sup>, zastavané plochy a nádvorcia,

parc. č. 4580/45, výmera 166 m<sup>2</sup>, zastavané plochy a nádvorcia,

parc. č. 4580/46, výmera 714 m<sup>2</sup>, zastavané plochy a nádvorcia,

ktoré boli zamerané geometrickým plánom č. 38/2021 overeným pod G1-21/2022.

Oddeľovací geometrický plán na majetkovoprávne vysporiadanie pozemkov bol vyhotovený po realizácii rozšírenia cesty II/502 k prevodu častí pôvodného pozemku 4556/2 (LV 1968) k.ú. Svätý Jur pre BSK.

Rozšírenie cesty je skolaudované a k odovzdaniu diela je potrebný prevod pozemkov pod rozšírenou cestou II/502.

Prevod pozemkov bol schválený MsZ Uznesením č. 2022/4-12 z 24.05.2022, ktorého platnosť bola predĺžená Uznesením č. 2022/9-32 z 14.12.2022 a Uznesením č. 2023/7-20 z 13.12.2023.

Na Okresný úrad Pezinok, katastrálny odbor bol podaný Návrh na vklad Zmluvy o bezodplatnom prevode pozemku pod stavebným objektom evidovaná pod V-124/2024.

Nakoľko Okresný úrad Pezinok, katastrálny odbor prerušil vkladové konanie z dôvodu zmeny zákona č. 138/1991 Zb., kde zmluvy boli podpísané pred účinnosťou zákona, ale vklad bol podaný až po účinnosti zákona (BSK doručilo podpísané zmluvy až v decembri 2023), je potrebné opätovne schváliť bezodplatný prevod pozemkov v prospech BSK podľa novelizácie zákona č. 138/1991 Zb a následne BSK vypracuje Dodatok ku Zmluve o bezodplatnom prevode pozemkov a Dodatok ku návrhu na vklad, ktorý bude doručený Okresnému úradu Pezinok, katastrálny odbor.

#### **Vyjadrenie predkladateľa:**


Mesto súhlasí s bezodplatným prevodom pozemkov 4580/44, 4580/45, 4580/46 podľa geometrického plánu 38/2021.

Predkladá : Ing. Šimon Gabura, primátor mesta

Spracoval : Bc. Jarmila Simanová, útvár prednostu

## Okresný úrad Pezinok, katastrálny odbor

---



### R O Z H O D N U T I E

Číslo: V - 124 / 2024

V Pezinku, dňa 8.2.2024

Okresný úrad Pezinok, katastrálny odbor ako príslušný správny orgán v zmysle § 18 ods. 1 písm. a) v spojení s § 22 ods. 2 zákona NR SR č.162/1995 Z. z. o katastri nehnuteľností a o zápise vlastníckych a iných práv k nehnuteľnostiam (katastrálny zákon) v znení neskorších predpisov vo veci účastníkov

Mesto Svätý Jur

Prostredná 29, 90021 Svätý Jur

Bratislavský samosprávny kraj

Sabinovská 16, 82005 Bratislava 25

Katastrálne konanie o návrhu na vklad, týkajúceho sa nehnuteľnosti zapísanej na liste vlastníctva číslo 1968 v katastrálnom území Svätý Jur, v súlade s ust. § 31a písm. c) katastrálneho zákona

### P R E R U Š U J E

Na odstránenie nedostatkov určuje lehotu **30 dní** odo dňa doručenia rozhodnutia o prerušení konania

### O d ô v o d n e n i e :

Okresnému úradu Pezinok bol dňa 19.01.2024 doručený návrh na vklad vlastníckeho práva do katastra nehnuteľností evidovaný pod číslom konania V – 124/2024 . Prílohu tohto návrhu tvorila listina – Zmluva o bezodplatnom prevode pozemku pod stavebným objektom uzatvorená dňa 04.12.2023 medzi vyššie uvedenými účastníkmi.

V zmysle § 31a písm. c) katastrálneho zákona, konanie o návrhu na vklad sa preruší, ak bol účastník konania vyzvaný, aby v určenej lehote predložil verejnú listinu alebo inú listinu, ktorá potvrdzuje právo k nehnuteľnosti, alebo aby odstránil nedostatky návrhu, prípadne jeho príloh.

V zmysle § 31 ods. 1 katastrálneho zákona okresný úrad preskúma zmluvu z hľadiska, či obsahuje podstatné náležitosti zmluvy, či je úkon urobený v predpísanej forme, či je prevodca oprávnený nakladať s nehnuteľnosťou, či sú prejavy vôle dostatočne určité a zrozumiteľné, či zmluvná voľnosť alebo právo nakladať s nehnuteľnosťou nie sú obmedzené, či zmluva neodporuje zákonu, či zákon neobchádza a či sa neprieči dobrým mravom. Pri rozhodovaní o vklade príhliada okresný úrad aj na skutkové a právne skutočnosti, ktoré by mohli mať vplyv na povolenie vkladu.

V zmysle § 1 ods. 1 katastrálneho zákona Kataster nehnuteľností (ďalej len "kataster") je geometrické určenie, súpis a popis nehnuteľností. Súčasťou katastra sú údaje o právach k týmto nehnuteľnostiam, a to o vlastníckom práve, záložnom práve, vecnom bremene, o

predkupnom práve, ak má mať účinky vecného práva, ako aj o právach vyplývajúcich zo správy majetku štátu, zo správy majetku obcí, zo správy majetku vyšších územných celkov, o nájomných právach k pozemkom, ak nájomné práva trvajú alebo majú trvať najmenej päť rokov (ďalej len "právo k nehnuteľnosti").

Ak v konaní o návrhu na vklad je prevodcom nehnuteľnosti obec, katastrálny odbor musí okrem podmienok uvedených v § 31 ods. 1 zákona č. 162/1995 Z. z. o katastri nehnuteľností a o zápise vlastníckych a iných práv k nehnuteľnostiam (katastrálny zákon) v znení neskorších predpisov, skúmať aj podmienky uvedené v § 9 a § 9a **zákona č. 138/1991 Zb.** o majetku obcí.

Okresný úrad Pezinok, katastrálny odbor po preskúmaní návrhu na vklad ako aj jeho príloh podľa ustanovení § 31 a § 42 katastrálneho zákona zistil nedostatky, ktoré je potrebné odstrániť, aby bolo možné povoliť vklad práva do katastra nehnuteľností a to:

- predložená zmluva bola uzatvorená dňa 04.12.2023, t. j. po účinnosti zmeny zák. č. 138/1991 Zb. o majetku obcí v zn. neskorších predpisov
- v predloženej zmluve, ani v jej prílohách nie je určený spôsob prevodu v zmysle vyššie cit. zákona
- v zmysle § 1 ods. 1 katastrálneho zákona predmetom evidovania v katastri nehnuteľností sú vecné práva a nie záväzky, preto údaje uvedené v článku II bod 1 písm. a), nie sú uvedené v súlade s katastrálnym zákonom. Okrem uvedeného v bode 2 chýba prejav vôle druhej zmluvnej strany (prevádzajúceho) a následne v obsahu celej zmluvy je zrejмый iba prejav vôle jednej zmluvnej strany, keď je uvedené, že nadobúdateľ predmet prevodu nadobúda do výlučného vlastníctva
- v prípade, že zmluvné strany nie sú povinné predmetnú zmluvu uzatvoriť podľa zákona č. 138/1991 Zb., je potrebné túto skutočnosť Okresnému úradu Pezinok, katastrálnemu odboru preukázať

Ak nebudú v stanovenej lehote účastníkmi konania uvedené nedostatky odstránené, Okresný úrad Pezinok, katastrálny odbor konanie o povolení vkladu do katastra nehnuteľností zastaví, alebo zamietne v súlade s katastrálnym zákonom.

Vzhľadom na vyššie uvedené skutočnosti bolo potrebné rozhodnúť tak, ako je uvedené vo výrokovej časti tohto rozhodnutia.

#### **P o u č e n i e :**

Proti tomuto rozhodnutiu sa podľa ustanovenia § 29 ods. 3 zákona č. 71/1967 Zb. o správnom konaní nemožno odvolať. Toto rozhodnutie nie je v zmysle § 247 a nasl. Občianskeho súdneho poriadku preskúmateľné súdom.

**Mgr. Dana Kudrnáčová**  
oprávnená rozhodovať  
o návrhu na vklad

#### Doručuje sa:

Mesto Svätý Jur

Bratislavský samosprávny kraj

IČO 00304832, Prostredná 29, 90021 Svätý Jur, el.

IČO 36063606, Sabinovská 16, 82005 Bratislava, el.

## Situácia s vyznačením lokality

← Parcela registra C

25173 m<sup>2</sup>


4556/2  
k.ú. Svätý Jur (822884), obec Svätý Jur

LV 7550 ÚPLNÝ    LV 7550 ČIASTOČNÝ

KÓPIA Z KATASTRÁLNEJ MAPY

2. Kobera NAD, s.r.o., Záhradnícka 71, Bratislava, PSČ 82108, SK  
Podiel: 1/1

Svätý Jur 3711/3



Prí Kaplnke

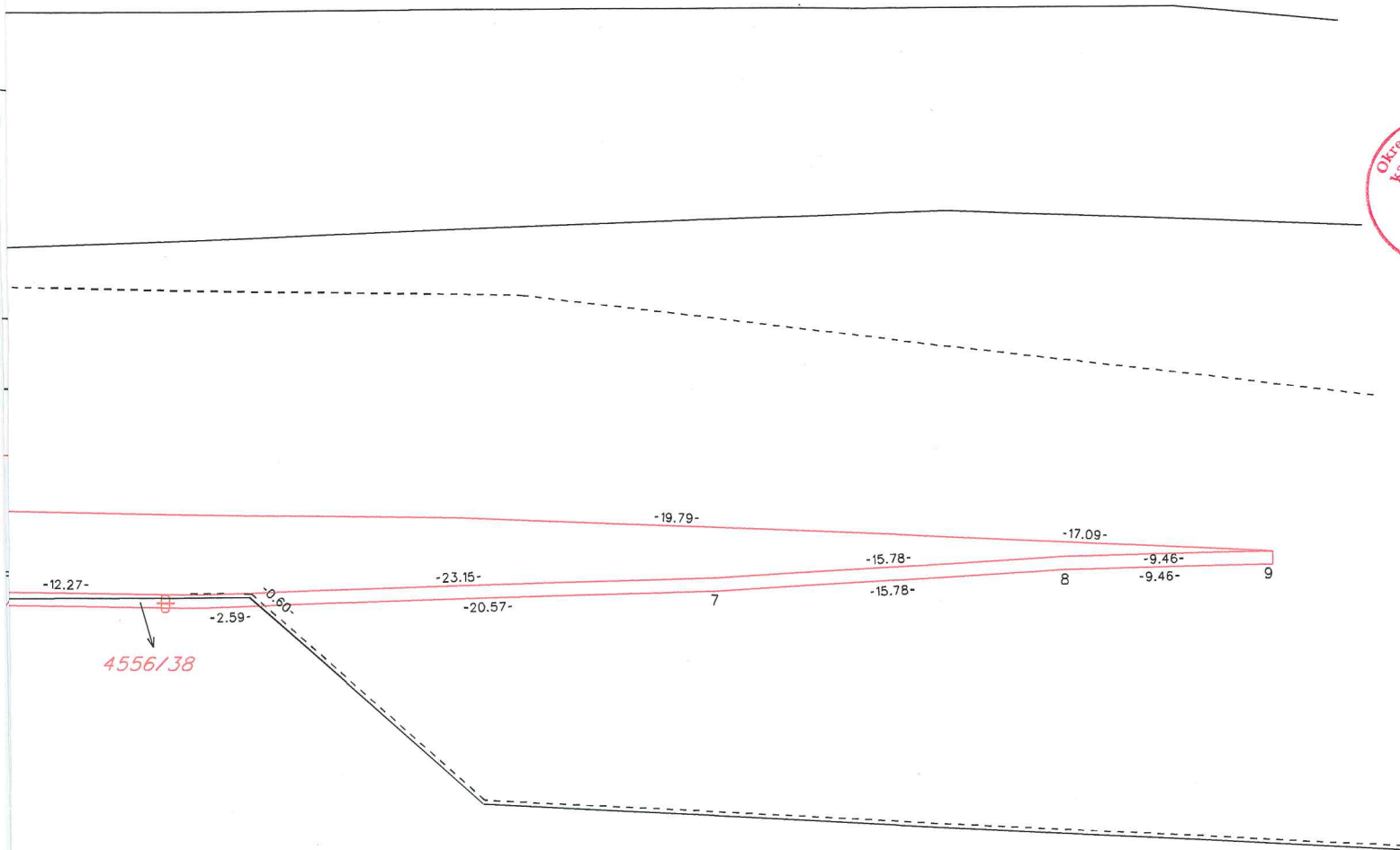
Navigation icons: bookmark, print, location



Spoplatnené v zmysle  
zákona č. 145/95 Zb

Geomrický plán je podkladom na právne úkony, keď údaje doterajšieho stavu výkazu výmer sú zhodné s údajmi platných výpisov z katastra nehnuteľností

Vyhoviteľ   RYBNIČNÁ 40 83106 BA VAJNORY IČO: 52 155 277	Kraj Bratislavský	Okres Pezinok	Obec Svätý Jur
	Kat. územie Svätý Jur	Číslo plánu 38/2021	Mapový list č. ZS XIX-21-16
<b>GEOMETRICKÝ PLÁN</b> na zameranie komunikácie na p.č. 4556/35 - /37, 4580/44 - /46 na oddelenie pozemku p.č. 4556/38			
Vyhoviteľ		Autorizačne overil	
Dňa: 10.01.2022 Meno: Ing. Katarína Nývltová		Dňa: 11.01.2022 Meno: Ing. Katarína Nývltová	
Úradne overil Meno: Ing. Iveta Jankovičová		Dňa: 18-02-2022 Číslo: 69-2/2022	
Nové hranice boli v prírode označené obrubníkom		Náležitostami a presnosťou zodpovedá predpisom	
Záznam podrobného merania (meračský náčrt) č. 3122		Overené podľa § 9 zákona NR SR č. 215/1995 Z.z. o geodézii a kartografii	
Súradnice bodov označených číslami a ostatné meračské údaje sú uložené vo všeobecnej dokumentácii		Pečiatka a podpis	



## VÝKAZ VÝMER

Doterajší stav					Zmeny					Nový stav					
PK vložky	Číslo parcely		Výmera		Druh pozemku	Diel číslo	k parcele číslo	m <sup>2</sup>	od parcely číslo	m <sup>2</sup>	Číslo parcely	Výmera		Druh pozemku kód	Vlastník (iná opráv.osoba) adresa, (sídlo)
	LV	KN-E	KN-C	ha								m <sup>2</sup>	ha		
1968	4556/2		1	2137	tr.tr.por.						(4556/2	1	0880	tr.tr.por.)	Mesto Svätý Jur Prostredná 29
											4580/44		377	zast. pl. 22	detto
											4580/45		166	zast. pl. 22	detto
											4580/46		714	zast. pl. 22	detto
7550		4556/2	2	5173	ost. pl.						4556/2	2	4181	ost. pl. 37	Kobera NAD, s.r.o. Záhradnícka 71 821 08 Bratislava
											4556/35		959	zast. pl. 22	detto
											4556/36		20	zast. pl. 22	detto
											4556/37		6	zast. pl. 22	detto
											4556/38		7	ost. pl. 37	detto
Spolu:			3	7310							3	7310			
Stav podľa registra C-KN															
		4580/1	5	3327	zast. pl.						4580/1	5	2009	zast. pl. 22	doterajší
											4580/44		377	zast. pl. 22	ako v stave právnom
											4580/45		166	zast. pl. 22	detto
											4580/46		714	zast. pl. 22	detto
											4580/47		61	zast. pl. 22	doterajší
7550		4556/2	2	5173	ost. pl.						4556/2	2	4181	ost. pl. 37	Kobera NAD, s.r.o. Záhradnícka 71 821 08 Bratislava
											4556/35		959	zast. pl. 22	detto
											4556/36		20	zast. pl. 22	detto
											4556/37		6	zast. pl. 22	detto
											4556/38		7	ost. pl. 37	detto
Spolu:			7	8500							7	8500			

Legenda: kód spôsobu využívania  
 22 - Pozemok, na ktorom je postavená inžinierska stavba - cestná, miestna a účelová komunikácia, lesná cesta, poľná cesta, chodník, nekrýté parkovisko a ich súčasť  
 37 - Pozemok, na ktorom sú skaly, svahy, rokliny, výmole, vysoké medze s krovím alebo kamením a iné plochy, ktoré neposkytujú trvalý úžitok

#  
4580/1

(4556/2)


#  
4580/46

# 4580/47

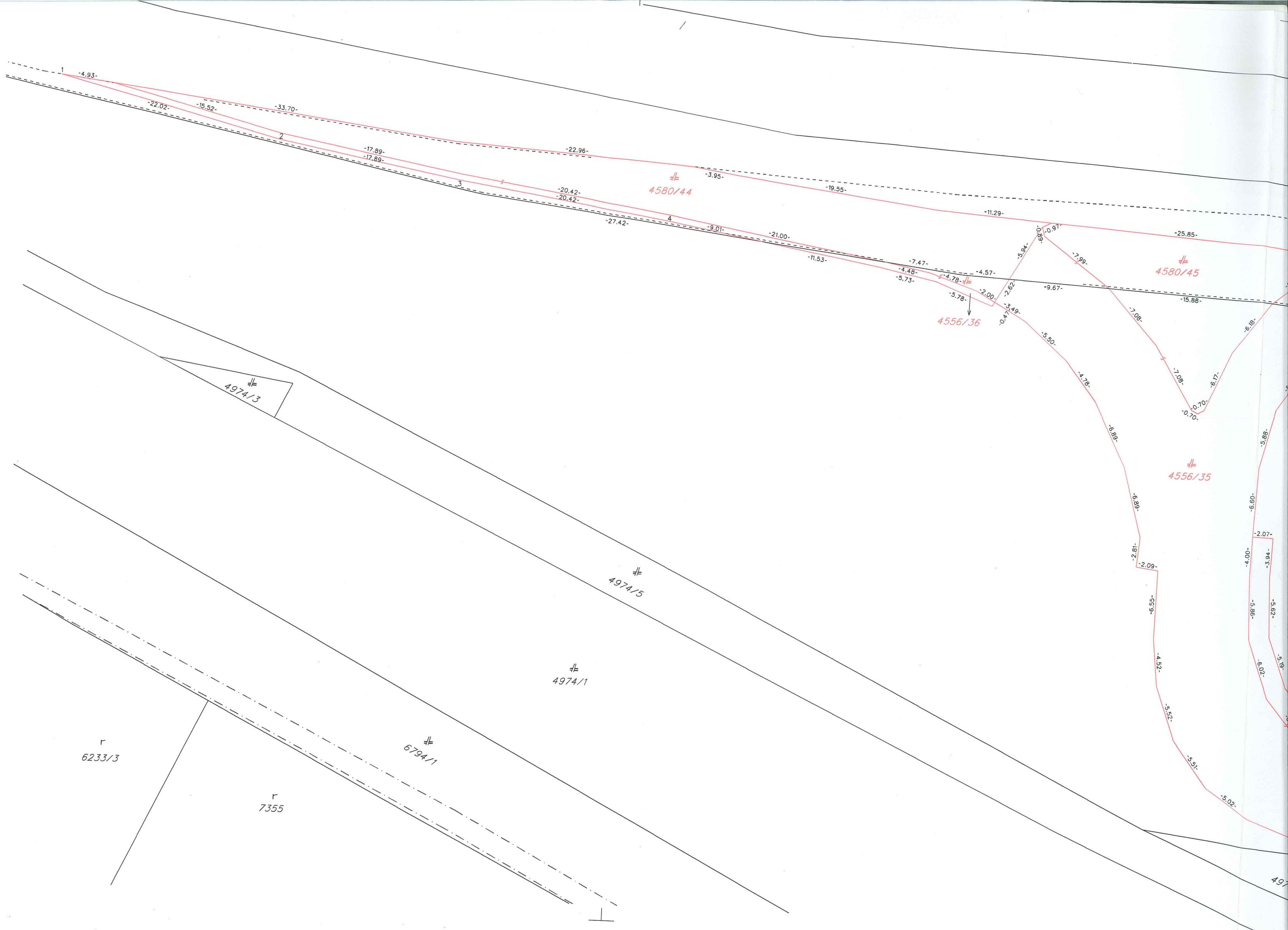
4556/37

⊕  
4556/2

#  
4974/19







1 -4.93-

-22.02-

-15.52-

-33.70-

2

-17.89-

-17.89-

-22.96-

-3.95-

-19.55-

-11.29-

-25.85-

# 4580/44

-20.42-

-20.42-

-27.42-

-9.01-

-21.00-

-11.53-

-7.47-

-4.48-

-4.78-

-5.73-

-5.78-

-2.00-

-3.49-

-0.47-

-5.94-

-0.97-

-7.99-

-9.67-

-7.08-

-15.88-

-6.18-

-7.08-

-7.08-

-6.17-

-0.70-

-0.70-

-6.89-

-6.89-

-2.81-

-2.09-

-5.59-

-4.52-

-5.52-

-5.52-

-5.51-

-5.02-

-2.07-

-4.00-

-1.63-

-5.82-

-5.86-

-5.82-

-6.02-

-5.19-

# 4974/3

# 4974/5

# 4974/1

r 6233/3

# 6794/1

r 7355

**OKRESNÝ ÚRAD PEZINOK**  
**ODBOR CESTNEJ DOPRAVY A POZEMNÝCH KOMUNIKÁCIÍ**

Radničné nám. 9, 902 01 P e z i n o k

č.j. OU-PK-OCDPK-2017/787

Pezinok, 15.11.2017

**ROZHODNUTIE**

Toto rozhodnutie nadobudlo

právoplatnosť dňa 8.12.2017

v Pezinku dňa 14.12.2017



Navrhovateľ: **Kobera NAD, s.r.o., Záhradnícka 71, 821 08 Bratislav**

podal dňa : 28.11.2016 návrh na kolaudáciu  
stavebného objektu: **SO 206 Rozšírenie cesty II/502**

stavba: Skladovací areál – Svätý Jur  
pozemok p.č.: **4580/1, 4556/25**  
katastrálne územie: Svätý Jur

Ústne pojednávanie spojené s miestnym zisťovaním sa konalo dňa 15.12.2016.

Stavba bola povolená stavebným povolením č.j. OÚD/06/648/77-Mr. zo dňa 21.8.2006, ktoré vydal Obvodný úrad pre cestnú dopravu a pozemné komunikácie v Pezinku a ktoré nadobudlo právoplatnosť dňa 8.9.2006.

Okresný úrad Pezinok, odbor cestnej dopravy a pozemných komunikácií v zmysle zákona č.534/2003 Z.z. o organizácii štátnej správy na úseku cestnej dopravy a pozemných komunikácií a o zmene a doplnení niektorých zákonov, podľa § 120 ods. 1 zákona č. 50/1976 Zb. o územnom plánovaní a stavebnom poriadku (stavebný zákon) v znení neskorších predpisov a § 3a ods. 3 zákona č. 135/1961 Zb. o pozemných komunikáciách (cestný zákon) v znení neskorších predpisov, ako špeciálny stavebný úrad posúdil návrh a podľa § 82 stavebného zákona

**povoľuje užívanie**

stavebného objektu:  
**SO 206 Rozšírenie cesty II/502**

stavby:  
**Skladovací areál – Svätý Jur**

Správny poplatok sa v zmysle položky 62a písm. g) zákona č. 145/1995 Z.z. o správnych poplatkoch v znení neskorších predpisov podľa rozpočtového nákladu vyrubuje vo výške 60,- €.



### Odôvodnenie:

Stavebný úrad preskúmal návrh stavebníka na ústnom konaní spojenom s miestnym zisťovaním, ktoré sa konalo dňa 15.12.2016 na mieste stavby – Skladovací areál, Svätý Jur.

Na konaní boli zistené nedostatky – je potrebná úprava vodorovného dopravného značenia za zastávkou SAD v termíne do 30.5.2017. Regionálne cesty Bratislava, a.s. požadujú vykonať zálievky – pozdĺžne a priečne spoje krytu vozovky v termíne do 30.5.2017 a doriešiť problém s úpravou terénu a zaústením cestnej priekopy smerom k podchodu.

Špeciálny stavebný úrad sa dohodol s navrhovateľom, že ak budú uvedené nedostatky odstránené, oznámi to nášmu úradu, a po kontrole na mieste stavby bude vydané kolaudačné rozhodnutie. Kontrola odstránenia nedostatkov bola vykonaná za účasti BSK a RCB, a.s. dňa 26.9.2017, kde bolo konštatované, že nedostatky zistené pri kolaudačnom konaní boli odstránené, a preto je možné vydať kolaudačné rozhodnutie.

Ostatné dielo je zrealizované podľa dokumentácie overenej v stavebnom konaní a boli dodržané podmienky určené v stavebnom povolení. Stavba je riadne a odborne zrealizovaná, jej užívanie neohrozuje záujmy spoločnosti z hľadiska ochrany zdravia a života osôb, životného prostredia a môže slúžiť svojmu účelu.

Zúčastnené strany súhlasia s vydaním kolaudačného rozhodnutia. BSK požaduje pri odovzdaní rozšírenej časti cesty II/502 oddeľovací geometrický plán a majetkovo právne vysporiadané pozemky pod stavbou. RCB, a.s. požadujú dodať projekt skutočného vyhotovenia stavebného objektu SO 206 a projekt trvalého dopravného značenia schválený OR PZ, ODI v Pezinku.

Posledný doklad – Geometrický plán č. 12/2017, úradne overený dňa 9.11.2017 bol doručený špeciálnemu stavenému úradu dňa 13.11.2017.

Na základe uvedených skutočností špeciálny stavebný úrad užívanie vyššie uvedeného stavebného objektu povoľuje tak, ako je uvedené vo výrokovej časti tohto rozhodnutia.

### Poučenie:

Proti tomuto rozhodnutiu je možné v zmysle § 53 a § 54 ods. 1 a 2 zákona č. 71/1967 Zb. o správnom konaní (správny poriadok) v znení neskorších predpisov podať odvolanie do 15 dní od jeho oznámenia na Okresný úrad Pezinok, odbor cestnej dopravy a pozemných komunikácií. Ak toto rozhodnutie po vyčerpaní prípustných riadnych opravných prostriedkov nadobudne právoplatnosť, jeho zákonnosť je preskúmateľná súdom.



JUDr. Ján Bubeník  
vedúci odboru

Doručí sa:

1. Navrhovateľ: Kobera NAD, s.r.o., Záhradnícka 71, 821 08 Bratislava
2. Mesto Svätý Jur
3. BSK, odbor dopravy, Sabinovská 16, P.O.BOX 106, 820 05 Bratislava

Na vedomie :

1. RCB, a.s., Čučoriedková 6, 827 12 Bratislava
2. OR PZ, ODI Pezínok, Šenkvičná 14, 902 01 Pezínok



# M E S T O S V Ä T Ý J U R

Mestský úrad, Prostredná ul. č. 29, 900 21 Svätý Jur

Odpis uznesenia z 24.05.2022

**Číslo hlasovania: 12**

**Číslo bodu: 7.2.1 Zámer nakladania s majetkom - prevod pozemkov BSK**

**Číslo uznesenia 2022/4-12**

**MsZ schvaľuje nakladanie s majetkom** Mesta Svätý Jur a to bezodplatný prevod pozemkov parc. č. 4580/44 výmera 377 m<sup>2</sup> zastavané plochy a nádvoria, 4580/45 výmera 166 m<sup>2</sup> zastavané plochy a nádvoria, 4580/46 výmera 714 m<sup>2</sup> zastavané plochy a nádvoria, ktoré boli zameraných geometrickým plánom č. 38/2021 overeným pod G1-21/2022 v k. ú. Svätý Jur pre Bratislavský samosprávny kraj.

**Termín platnosti uznesenia: do 31.12.2022**

**Celkový počet poslancov MsZ: 11**

Poslanci mestského zastupiteľstva hlasovali nasledovne:

Za: 9

Proti: 0

Zdržali sa: 0

Nehlasovali: 0

Prítomní: 9

**Za:**

Mgr. Martin Achberger	Marián Fraňo	Prof. ThDr. Július Filo	Michal Gabura
JUDr. Ján Gróf	Marián Grančič	Prof. PhDr. František Gahér, CSc.	Ing. Bohumil Pajer
Mgr. Michal Zeliska			



Ing. Šimon Gabura  
primátor mesta





# M E S T O S V Ä T Ý J U R

Mestský úrad, Prostredná ul. č. 29, 900 21 Svätý Jur

Odpis uznesenia z 13.12.2023

Číslo hlasovania: 20

Číslo bodu: 8.2.1 Predĺženie platnosti uznesení

Číslo uznesenia 2023/7-20

MsZ **schvaľuje** predĺženie termínu uznesenia 2022/9-32 z 14.12.2022 s termínom platnosti uznesenia do 31.12.2024.

**Celkový počet poslancov MsZ: 11**

Poslanci mestského zastupiteľstva hlasovali nasledovne:

Za: 9

Proti: 0


Zdržali sa: 0

Nehlasovali: 0

Prítomní: 9

**Za:**

Mgr. Martin Achberger	Štefan Badinský	Ing. Peter Dočolomanský, PhD	Prof. ThDr. Július Filo
Marián Fraňo	Ing. Michal Gabura	Prof. PhDr. František Gahér, CSc	MUDr. Štefan Horváth
Mgr. Michal Zeliska			



Ing. Šimon Gabura  
primátor mesta



# M E S T O S V Ä T Ý J U R

Mestský úrad, Prostredná ul. č. 29, 900 21 Svätý Jur

Odpis uznesenia z 14.12.2022

**Číslo hlasovania: 32**

**Číslo bodu: 8.1.7** Predĺženie platnosti uznesení

**Číslo uznesenia 2022/9-32**

**MsZ schvaľuje** predĺženie termínu uznesenia 2022/4-12 z 24.05.2022 s termínom platnosti uznesenia do 31.12.2023.

**Celkový počet poslancov MsZ: 11**

Poslanci mestského zastupiteľstva hlasovali nasledovne:

Za: 11

Proti: 0

Zdržali sa: 0

Nehlasovali: 0

Prítomní: 11

**Za:**

Mgr. Martin Achberger	Štefan Badinský	Ing. Mariana Dvorščiková	Prof. ThDr. Július Filo
Marián Fraňo	Ing. Michal Gabura	Prof. PhDr. František Gahér, CSc.	JUDr. Ján Gróf
MUDr. Štefan Horváth	Mgr. Michal Zeliska	Ing. Peter Dočolomanský, PhD.	

Ing. Simon Gabura  
primátor mesta