



M E S T O S V Ä T Ý J U R

Mestský úrad, Prostredná ul. č. 29, 900 21 Svätý Jur

Vo Svätom Jure, 24.01.2024

číslo materiálu

5

11

Rokovanie Mestského zastupiteľstva dňa 07.02.2024

5. bod rokovania	Nakladanie s majetkom Mesta
Názov materiálu	Nakladanie s majetkom mesta – nakladanie s majetkom - zriadenie vecného bremena na pozemky parc. č. 6746/4, 6748/1 a 6765
Materiál obsahuje	<ul style="list-style-type: none">➤ Správa➤ Situácia➤ Geometrický plán

Návrh uznesenia:

- 1) Mestské zastupiteľstvo schvaľuje nakladanie s majetkom mesta, a to uzatvorenie Zmluvy o zriadení vecného bremena na pozemkoch parc. č. 6746/4, 6748/1 a 6765 (LV 1968), k. ú. Svätý Jur v rozsahu určenom geometrickým plánom č. 23/2023, na uloženie vodovodného potrubia, vrátane práva vjazdu, prejazdu motorových vozidiel potrebných na údržbu, opravu a prípadnú rekonštrukciu vodovodného potrubia v prospech žiadateľa za jednorázovú odplatu podľa znaleckého posudku, ktorý doloží žiadateľ v zmysle § 12 ods. 2 schválených Zásad hospodárenia a nakladania s majetkom mesta Svätý Jur zo dňa 08.11.2023.

Termín platnosti uznesenia: do 31.12.2024

Celkový počet poslancov MsZ	Prítomní poslanci	Hlasoval ZA	Hlasoval PROTI	Zdržal sa	Nehlasoval
11					

- 2) Mestské zastupiteľstvo poveruje primátora mesta podpísať Zmluvu o zriadení vecného bremena na pozemkoch parc. č. 6746/4, 6748/1 a 6765 (LV 1968), k. ú. Svätý Jur v rozsahu určenom geometrickým plánom č. 23/2023, na uloženie vodovodného potrubia, vrátane práva vjazdu, prejazdu motorových vozidiel potrebných na údržbu, opravu a prípadnú rekonštrukciu vodovodného potrubia v prospech žiadateľa.

Termín platnosti uznesenia: do 31.12.2024

Celkový počet poslancov MsZ	Prítomní poslanci	Hlasoval ZA	Hlasoval PROTI	Zdržal sa	Nehlasoval
11					

Vyjadrenia členov komisií:

Komisia finančného riadenia mesta, projektov a programov:

Komisia odporúča nakladanie s majetkom mesta - zriadenie vecného bremena (7:0:0)

Komisia územného rozvoja výstavby a ochrany kultúrnych:

Komisia odporúča zriadenie vecného bremena.

(10:0:0)

Komisia pre vinohradníctvo, poľnohospodárstvo a životné prostredie :

Nebolo predmetom rokovania.

Komisia sociálnych vecí, rodiny a verejného poriadku:

Nebolo predmetom rokovania.

Komisia pre šport, kultúru a podnikanie:

Nebolo predmetom rokovania.

Stanovisko Mestskej rady:

Mestská rada odporúča uzatvorenie Zmluvy o zriadení vecného bremena

(3:0:0)

Správa spracovateľa:

Mestu Svätý Jur bola doručená žiadosť o uzatvorenie zmluvy o zriadení vecného bremena v k. ú. Svätý Jur. Ide o zriadenie vecného bremena na uloženie vodovodného potrubia, vrátane práva vjazdu, prejazdu motorových vozidiel potrebných na údržbu, opravu a prípadnú rekonštrukciu vodovodného potrubia v rozsahu zameranom geometrickým plánom č. 23/2023 na pozemky vo vlastníctve mesta Svätý Jur. Ide o pozemky parc. č. 6746/4, 6748/1 a 6765 (LV 1968).

Žiadateľ je vlastníkom Hydrometeorologickej stanice na vedľajších pozemkoch parc. .č 6746/2, 6746/3, 6748/2 a vodovodné potrubie je potrebné na prevádzku radarovej stanice súp. č. 1455, ktorá sa nachádza na pozemku 6746/3. V prílohe žiadosti boli doložené nasledovné doklady:

- Odpis rozhodnutia odboru výstavby a územného plánovania ONV Bratislava – vidiek z 12.1.1979
- Stavebné povolenie z 20.10.1973
- Zápisnica z odovzdania a prevzatia dokončených stavieb alebo ich ucelených častí – objekt vonkajší vodovod z 30.4.1976

Zmluva o zriadení vecného bremena bude uzatvorená podľa § 12 ods. 1 a podľa § 12 ods. 2 za minimálnu odplatu podľa znaleckého posudku v zmysle schválených Zásad hospodárenia a nakladania s majetkom mesta Svätý Jur zo dňa 08.11.2023, ktorý doloží žiadateľ.

Vyjadrenie predkladateľa:

Predkladateľ odporúča schváliť uzatvorenie zmluvy o zriadení vecného bremena s odplatom podľa znaleckého posudku, ktorý doloží žiadateľ.

Predkladá : Ing. Šimon Gabura, primátor mesta

Spracoval : Bc. Jarmila Simanová, útvár prednostu

MESTSKÝ ÚRAD SVÄTÝ JUR	
DÁTUM: 08 -11- 2023	
Evidenčné číslo: 15440	Číslo spisu:
Prílohy/listy: 1	Výdavuje:

Mesto Svätý Jur
Prostredná 29
900 21 Svätý Jur

Váš list číslo/zo dňa

Naše číslo

702-3047/2023/12662

Vybavuje/linka

JUDr. Michal Mudrák

Bratislava

2.11.2023

Vec: Žiadosť

Vážený pán primátor,

Slovenský hydrometeorologický ústav (ďalej len „SHMÚ“) je správcom nehnuteľností vo vlastníctve Slovenskej republiky, ktoré sú zapísané na liste vlastníctva č. 784, katastrálne územie Svätý Jur, obec Svätý Jur, a to:

- pozemku registra „C“ parc. č. 6746/2, druh: zastavaná plocha a nádvorie, o výmere 3720 m² (ďalej len „Pozemok 6746/2“),
- pozemku registra „C“ parc. č. 6746/3, druh: zastavaná plocha a nádvorie, o výmere 18 m² (ďalej len „Pozemok 6746/3“),
- stavby „Hydrofórová stanica“, súpisné číslo 1455, postavenej na vyššie uvedenej parcele č. 6746/3 (ďalej len „Hydrofórová stanica“),
- pozemku registra „C“ parc. č. 6748/2, druh: zastavaná plocha a nádvorie, o výmere 8569 m² (ďalej len „Pozemok 6748/2“),
- ako aj ďalších pozemkov a stavieb zapísaných na uvedenom liste vlastníctva.

Ako je Vám veľmi dobre známe, na Pozemku 6748/2 a ďalších pozemkoch zapísaných na liste vlastníctva č. 784, k. ú. Svätý Jur, sa nachádza radarová stanica a ďalšie budovy a zariadenia s tým súvisiace. Radarová stanica na svoju činnosť nevyhnutne potrebuje neustály prísun vody. Preto bolo v minulosti vybudované vodovodné potrubie vedúce z Hydrofórovej stanice až na Pozemok 6748/2. Presné uloženie vodovodu vrátane nevyhnutného ochranného pásma je vyznačené na geometrickom pláne vyhotovenom dňa 31.08.2023 geodetom Ing. Viktorom Opálom a autorizácie overenom Ing. Jurajom Bahnom, ktorý Vám prílohe zasielame (ďalej len „GP“).

Vodovod bol vybudovaný aj na pozemkoch, ktoré boli neskôr delimitované do majetku mesta Svätý Jur. Tieto pozemky sú zapísané na liste vlastníctva č. 1968 katastrálne územie Svätý Jur, obec Svätý Jur, a to:

- pozemok registra „C“ parc. č. 6748/1, druh: lesný pozemok, o výmere 814308 m² (ďalej len „Pozemok 6748/1“),
- pozemku registra „C“ parc. č. 6746/4, druh: lesný pozemok, o výmere 28811 m² (ďalej len „Pozemok 6746/4“),


- pozemku registra „C“ parc. č. 6765, druh: lesný pozemok, o výmere 1866 m² (ďalej len „Pozemok 6765“).

Za účelom riadnej údržby radarovej stanice a vodovodu si Vás týmto dovoľujeme požiadať o zriadenie vecného bremena k Pozemkom 6748/1, 6746/4 a 6765 spočívajúce v:

- a) práve prechodu a prejazdu osobnými motorovými vozidlami, nákladnými motorovými vozidlami a stavebnými mechanizmami,
 - b) práve uloženia inžinierskej stavby - vodovodu a jeho súčastí, jej prevádzkovania, údržby, opráv, odstránenia na povrchu a pod povrchom a s tým súvisiacich terénnych úprav, úprav pôdy a jej porastu, v rozsahu vyznačenom na GP,
- a to v prospech každodobého vlastníka Pozemku 6746/2, 6746/3 a 6748/2.

V záujme dosiahnutia dohody na požadovanom vecnom bremene sú zástupcovia SHMÚ ochotní sa osobne stretnúť so zástupcami a poslancami mesta Svätý Jur, aby sa posilnili dobré vzťahy oboch inštitúcií v súvislosti s uloženým vodovodom.

S úctou


RNDr. Martin Benko, PhD.
generálny riaditeľ

Slovenský
hydrometeorologický ústav
P.O.BOX 15
Jeséniova 17, 833 15 Bratislava
⑤

- O d p i s -

Odbor výstavby a územného plánovania ONV Bratislava - vidiek v Bratislave

Výst. 191/1972 - sk.

Bratislava, dňa 12.1.1972

Vec: Vodohospodárska výstavba, inž.podnik
Bratislava-" Výskumno-vývojové meteorol.radar.stredisko

R O Z H O D N U T I E

Odbor výstavby a územného plánovania ONV Bratislava - vidiek v zmysle zákona číslo 84/58 Zb. a vyhl.č. 153/59 Ú.v. v súlade so zákonom číslo 71/69 Zb. o správnom konaní vydáva

ú z e m n é r o z h o d n u t i e
číslo 1 /rok: 1972

pre umiestnenie: Výskumno-vývojové meteorologické radarové stredisko
v katastrálnom území: Jur pri Bratislave parcelné číslo: 6748
pri splnení týchto ďalších predpokladov: viď situácia v M= 1:5000

- I. 1. Ak zistí, že kvalita a úroveň spracovania prípravnej dokumentácie je priemerná umiestneniu stavby.
2. Ak nebudú mať proti jej umiestneniu na tomto mieste námietky ostatné dotknuté rozhodujúce orgány a organizácie.
3. Ak navrhovateľ predloží odboru výstavby a územného plánovania ONV Bratislava - vidiek všetky potrebné podklady a doklady:
- a/ zápis z výberu staveniska
 - b/ všetky vyjadrenia zainteresovaných zložiek
 - c/ ak ide o poľnohospodársku pôdu o vyňatí z poľnohospodárskeho pôdného fondu
 - d/ 5 x snímok z katastrálnej mapy v merítke 1 : 2000 so zakreslením plánovanej stavby, vrátane inžinierskych sietí.
4. Že stavba sa umiestňuje na ploche, ktorá je na snímku z katastrálnej mapy ohraničená a tvorí prílohu č. 3 tohoto rozhodnutia.
5. Pokiaľ ostatné orgány, alebo organizácie podľa osobitných predpisov vyžadujú pre zabezpečenie základných podkladov pre stavbu, alebo jej trvalú prevádzku a užívanie ďalšie podmienky, riadi sa povinnosť navrhovateľa čo do dodržania týchto podmienok rozhodnutím /určením/ týchto orgánov a organizácií.
- II. Toto rozhodnutie podľa § 15 odst. 4 vyhl.č. 153/59 Ú.v. stráca platnosť, ak sa stavba nezačne na základe právoplatného rozhodnutia o prípustnosti stavby.
- III.1. Navrhovateľ je povinný o začatí stavby bez meškania písomne informovať odbor výstavby a územného plánovania ONV Bratislava - vidiek.

OKRESNÝ NÁRODNÝ VÝBOR BRATISLAVA /

V I D I E K v Bratislave

Zn.: Výst. ...7499.../1973..

Dňa ...22..10../1973.

Meno: Vodohospodárska výstavba Bratislava

Vec: Žiadosť o povolenie stavby

R O Z H O D N U T I E

Okresný národný výbor Bratislava-vidiek v Bratislave podľa ustanovenia § 9, 10 a 11 zákona č. 87/1958 Zb., vyhl. č. 144/59 Ú.v., vyhl. č. 71/67 Zb. a zbierky smerníc pre národné výbory č. 9 čiastka 7

p o v o l u j e

stavebníkovi ... Vodohospodárska výstavba Bratislava

v obci Jur pri Bratislave-Malý Javorník na parcele č. 6748

stavbu Výskumné-vývojové meteorologické radarové stredisko II

podľa predloženého /upraveného / projektu, skladajúceho sa z

2x technická dokumentácia

Projekt vyhotovil VPU Bratislava

Stavbu postaví Priemstav n.p. Bratislava

Stavba sa povoľuje za týchto podmienok:

1. Stavba musí byť vybudovaná podľa predloženého a nami schváleného projektu s týmito zmenami a doplnkami:

2. Všetky súvisiace práce spojené s výstavbou rod. domu vrátane studne, žumpy, komínov atď., musia byť vykonané v zmysle platných ČSN.

3. Okná od suseda na kapeľni, špaľce, WC, pokiaľ od hranice suseda nepresahuje vzdialenosť 1,50m nesmú byť väčších rozmerov ako 60x90cm, musia byť zaklené neprehľadným sklom a skládajú sa s výškou parapetu od podlahy 160cm.

Odchýlky od schváleného projektu bez predbežného ohlásenia a súhlasu stavebného úradu sú neprípustné a budú trestané podľa platných predpisov, prípadne bude stavba zastavená a odstránená.

6. Stavbu bude stavať podnik na to oprávnený, ktorý začatie stavby oznámi bezodkladne stavebnému úradu.
7. Pri stavbe budú dodržané ustanovenia zákona č.84/1958 Zb. a všetkých nariadení a vyhlášok, vydaných podľa týchto zákonov.
8. Dokončenie stavby oznámi stavebník na MNV a podá žiadosť o užívacie povolenie, ku ktorej pripojí potvrdený stavebný projekt s prípadnými schválenými zmenami.
9. Osobitné podmienky: Stavba bude prevedená a osadená podľa predloženej technickej dokumentácie.

Pri výstavbe budú dodržané podmienky zainteresovaných organizácií.

Stavba je zaradená do jednotného hospodárskeho plánu údajmi:

Celkový náklad na kľúč: 10 508 000,- Kčs

Začatie stavby ...novemb. 1973.....Dokončenie stavby .decem. 1975.....

D ô v o d y :

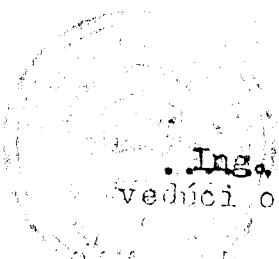
Stavebným konaním na základe spisového materiálu a projektu sa zistilo, že stavba vyhovuje ustanoveniam zák.č.84/1958Zb.a zák.č.87/58 Zb. a preto sa žiadosti vyhovuje. Nariadené zmeny a doplnky projektu su odôvodnené

Proti tomuto výmeru možno podať odvolanie do 15 dní od jeho doručenia, prostredníctvom odboru výstavby Okresného národného výboru Bratislava-vidiek v Bratislave.

O tom sa upovedomuje:

1. Stavebník Vodohospodárska výstavba IP Bratislava.....
2. Rača MsNV /MNV/ Jur pri Bratislave.....

Vybavuje: Mackovič



Ing. Čenčka, Ľudmila.....
vedúci odboru výstavba a ÚP

Zápisnica o odovzdaní a prevzatí dokončených stavieb alebo ich ucelených častí

(obstaraných investičnou výstavbou)

číslo

Preberacie konanie začaté dňa 30. apríl 1976
za VVIP: Ing. Suchjak - preberajúci, Ing. Klimčíková, Adamovič
Zástupcovia: investora: za HMÚ: Ing. Šrámková
dodávateľa: S. staviteľ Pekník a s. Kovačič
ostatných účastníkov konania za HMÚ - VMRS: Sokol, Wolek, Siget

vykonali preberacie konanie tejto stavby (ucelenej časti): Výskumno - vývojové meteorologické a radarové stredisko Malý Javorník.
Názov a určenie

Objekt vonkajší vodovod

Miesto, (obec, osada a čp., ulica a č.)

Jur pri Bratislave

Katastrálne územie

detto

Pozemnoknižná vložka

Číslo parcely

Okres, kraj

Bratislava - vidiek, kraj Západoslovenský

Generálny projektant

Voj.proj. ústav Bratislava

Projektant ucelenej časti

detto

Dodávateľ

Priemstav, n.p. Bratislava

Číslo podľa ročného menného zoznamu investícií 531

Projektová a rozpočtová dokumentácia podľa platných predpisov bola schválená

(kým) MLVH SSR, Bratislava pod. č. MLVH-5880/73-330 dňa 27.9.1973

Hospodárska zmluva 706/74 zo dňa 3.4.1974

Dátum začatia prác (plán - skutočnosť) 0376-0376

Dátum dokončenia prác (plán - skutočnosť) 0476-0476

Zistenie, či vykonávané práce zodpovedajú schválenej projektovej dokumentácii určenej na ich vykonávanie zmluvným podmienkam, technickým normám a platným právnym predpisom áno zodpovedajú.

Priebeh a výsledky vykonaných skúšok Boli vykonané s kladným výsledkom, Atesty a jedna sada dokumentácie bol odovzdaná investorovi podľa skutočného prevedenia.
Súpis zistených chýb a nedorobkov, opatrenia a lehoty na ich odstránenie Bez väd a nedorobkov.

Zhodnotenie akosti vykonaných prác vzorná.

Dohoda o zrážkach z ceny za zistené akostné, alebo iné nedostatky (prípadne vyhlásenie investora o výške požadovaných zrážok a stanovisko dodávateľa) nepožaduje sa

podľa rozpočtu 21. + 1 Kčs. 21.060.-
 Hodnota stavby (ucelenej časti) podľa rozpočtu s odbytou cenou
 GDS upresní stavebný náklad v celkovej faktúre. Kčs. 1.050.-
 Hodnota projektu (prípadajúcej časti)
 Obstarávacia hodnota stavby (ucelenej časti) Kčs. 22.110.-

Potreba dodatočných prác a dodávok (ktoré nie sú v dokumentácii určenej na vykonávanie prác a v hospodárskej zmluve). **Nepožadujú sa.**

Záverečný posudok účastníkov konania **Objekt bol postavený podľa platnej dokumentácie, hospod. zmluvy, svojmu určeniu vyhovuje a je prevádzky schopný.**




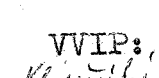
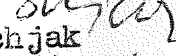
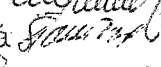
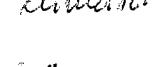



Vyhlasenie investora, že odovzdávané práce preberá (odmieta - dôvody)

Investor dokončený objekt od dodávateľa preberá. Záručná lehota začína plynúť dnešným dňom. Investor Predmetný objekt zároveň odovzdáva do správy, užívania a prevádzky prevádzkovateľovi - HMÚ-VMRS, ktorý dnešným dňom odovzdávaný objekt od investora preberá.

Preberacie konanie skončené a zápisnica podpísaná

V Juni pri Bratislave 30. apríla 1976

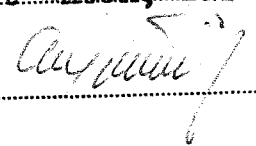
Mená, funkcie a podpisy zástupcov investora, dodávateľa a ostatných účastníkov konania

DS:  HMÚ-VMRS  W. K.  S. A.  VVIP: Ing. Suchjak 
 Ing. Šrámková  S. A.  Ing. Klimčíková 
 Sokol  Rozdeľovník: Adamovič 

Prílohy: HMÚ-VMRS Objekt je t.č. v prevádzke

Pridelené útvaru

Prevzal dňa 30.4.1976 Meno, funkcia a podpis Siget Anton, zást. ved. VMRS



0004

M E S T O S V Ā T Ý J U R
Mestský úrad, Prostredná ul.č. 29, PSC 900 21 Svätý Jur

Slovenský hydrometeorologický
ústav
Jeséniova 17
833 15 B r a t i s l a v a

Zn.: 2570/1998/c Vybavuje: spr.odd./Srnová Dňa: 30.11.1998

VEC: P O T V R D E N I E o vydaní súpisného čísla

Mestský úrad ako výkonný orgán mesta Svätý Jur týmto potvrdzuje, že na pozemku parc.č. 6748/5 v k.ú. Svätý Jur, v lokalite Malý Javorník sa nachádza nennuteľnosť - hydroforová stanica vývojového meteorologického radar.strediska, postavená v roku 1972 a ktorej na základe rozhodnutia o povolení zvláštného užívania vody, vydaného Odborom poľnohospodárstva, vod. a lesn. hosp. UNV Bratislava-vidiek v Bratislave, pod č. Vod/1890-H1-243/72, zo dňa 6.4.1972 bolo pridelené

súpisné číslo 275.

Ako podklad k vydaníu potvrdenia sme použili aj Geometrický plán č. 32918947-30/98 z mája 1998 a výpis z Katastra nehnuteľností, LV č. 784, vydaného Okresným úradom v Pezinku, katastrálnym odborom, dňa 14.12.1998, kde vlastníkom predmetnej nehnuteľnosti je Čs.štát-Hydrometeorologický ústav, Bratislava, Koliba 21.

Potvrdenie je vydané v súlade s ust. § 152 vyhl. UGKK SR, č. 594/92 Zb. a vydáva sa na žiadosť Slovenského hydrometeorologického ústavu, Bratislava, ako doklad pre Okresný úrad v Pezinku, katastrálny odbor.

M E S T S K Ý Ú R A D
S V Ā T Ý J U R
P S Č 9 0 0 2 1

Ing. Anna Metkeová
vedúca spravn.odd.
Wb. Srnová



Spoplatnené v zmysle
zákona č. 145/95 Zb.

Geometrický plán je podkladom na právne úkony, keď údaje doterajšieho stavu výkazu výmer sú zhodné s údajmi platných výpisov z katastra nehnuteľností

Vyhotovitel Triemzet s.r.o Pod Vachmajstrom 8 Bratislava 831 01 IČO: 35 919 094		Kraj Bratislavský	Okres Pezinok	Obec Svätý Jur
		Kat. územie Svätý Jur	Číslo plánu 23/2023	Mapový list č. ZS-XIX-21-10, 21-11
GEOMETRICKÝ PLÁN na zriadenie vecného bremena na priznanie práva údržby a opráv uložených inžinierskych sietí (vodovod) v rozsahu dielov č. 1-5 na parcele reg. C-KN č. 6746/4, 6748/1, 6765.				
Vyhotovil		Autorizačne overil		Úradne overil Meno: Ing. Helena Vargová
Dňa: 31.08.2023	Meno: Ing. Viktor Opál	Dňa: 31.08.2023	Meno: Ing. Juraj Bahna	Dňa: 03-10-2023 Číslo: 61-669/2023
Nové hranice boli v prírode označené neboli označené		Náležitostami a presnosťou zodpovedá predpisom		Úradne overené podľa § 9 zákona NR SR č. 215/1995 Z.z. o geodézii a kartografii
Záznam podrobného merania (meračský náčrt) č. 3308		Pečiatka a podpis		Pečiatka a podpis
Súradnice bodov označených číslami a ostatné meračské údaje sú uložené vo všeobecnej dokumentácii		Pečiatka a podpis		Pečiatka a podpis

VÝKAZ VÝMER

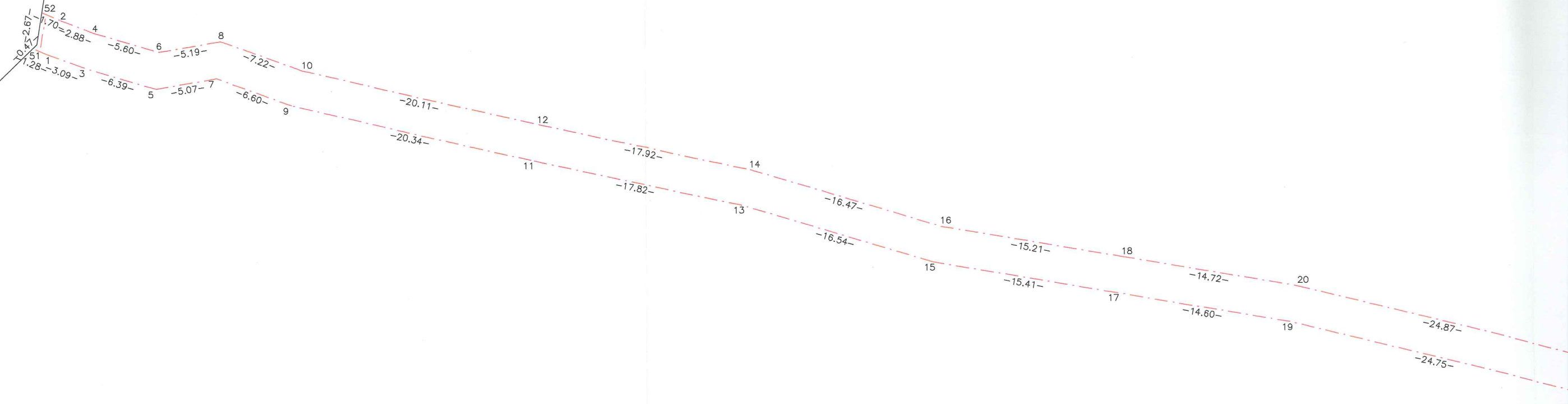
str. 1

Doterajší stav					Zmeny					Nový stav				
Číslo		Výmera		Druh pozemku	Diel	k parcele číslo	m ²	od parcely číslo	m ²	Číslo parcely	Výmera		Druh pozemku	Vlastník, (iná opráv. osoba) adresa, (sídlo)
PK vložky	parcely	ha	m ²								ha	m ²		
LV	KN-E	KN-C												
Stav právny je totožný s registrom C KN vyčíslenie rozsahu vecného bremena														
1968		6746/4	2	8811	lesný poz.	1		6746/4	17	6746/4	2	8811	lesný poz. 38	Doterajší
1968		6748/1	81	4308	lesný poz.	2 3		6746/4 6748/1	4 949	6748/1	81	4308	lesný poz. 38	Doterajší
1968		6765		1866	lesný poz.	4 5		6765	10 12	6765		1866	lesný poz. 22	Doterajší
Spolu:			84	4985					992		84	4985		
Poznámka: Zriadenie vecného bremena na priznanie práva údržby a opráv uložených inžinierskych sietí (vodovod) v rozsahu dielov č. 1-5 na parcele reg. C-KN č. 6746/4, 6748/1, 6765 v prospech vlastníkov parcel reg. C-KN č. 6746/2, 6748/2.														
Legenda: kód spôsobu využívania 22 Pozemok, na ktorom je postavená inžinierska stavba - cestná, miestna a účelová komunikácia, lesná cesta, poľná cesta, ... 38 Pozemok s lesným porastom, dočasne bez lesného porastu na účely obnovy lesa alebo po vykonaní náhodnej ťažby														


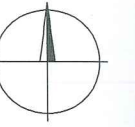
d
6748/2

n.m.

n.m.



^
6748/1



6765
6746/4

d
6746/2

6746/3

6746/4

n.m.
n.m.