
Obec Nová Lehota, Nová Lehota 50, 916 35 Modrová
IČO: 00311847, DIČ: 2021079830, okres Nové Mesto nad Váhom
www.novalehota.sk



PROGRAM ROZVOJA OBCE
NOVÁ LEHOTA
na roky 2024-2030





| PROGRAM ROZVOJA OBCE NOVÁ LEHOTA NA ROKY 2024-2030 | |
|---|---|
| Plánovacie obdobie | 2024-2030+ (do schválenia nového rozvojového dokumentu) |
| Schvaľovací orgán / orgány | Obecné zastupiteľstvo obce Nová Lehota |
| Identifikácia územnej/-ných samospráv/-y, pre ktorý/-é sa dokument spracováva | Obec Nová Lehota IČO: 00311847 DIČ: 2021079830 Kraj: Trenčiansky samosprávny kraj Okres: Nové Mesto nad Váhom |
| Dátum schvaľovania | XX.XX |
| Forma spracovania | Externý spracovateľ s pomocou projektového tímu vytvoreného z poslancov a pracovníkov samosprávy obce. |
| Gestor tvorby PRO a jeho kontaktné údaje | Bc. Dominika Plačková Uhrinová, starostka obce Obecný úrad, Nová Lehota 50, 916 35 Nová Lehota 0915168540 obecnovalehota@zoznam.sk |
| Koordinátor tvorby PRO a jeho kontaktné údaje | PhDr. Vladimíra Pazderová, PhD. Horovce 354, 02062 0907703218 vladimira.pazderova@a-w-a-eu |
| Členovia tímov pracovných skupín podľa jednotlivých tém | <u>Hospodárska skupina:</u> Ján Osuský Pavol Godál <u>Sociálna skupina:</u> Mgr. Štefan Bauman Soňa Michalková <u>Environmentálna skupina:</u> Ing. arch. Juraj Chnupa Bc. Dominika Plačková Uhrinová |
| Obdobie spracovania dokumentu | 11/2023 - 02/2024 |
| Financovanie spracovania dokumentu | Financované z vlastných zdrojov obce Nová Lehota |
| Adresa zverejnenia PRO na napr. webovom sídle zadávateľa tvorby stratégie (obcí, miest, VÚC) | www.novalehota.sk |
| Súlad s legislatívou | Program rozvoja obce je spracovaný v súlade so Zákonom o podpore regionálneho rozvoja č. 539/2008 Z.z. v znení neskorších predpisov |



ČASŤ 1 - ÚVOD

Program rozvoja obce Nová Lehota na obdobie rokov 2024-2030 predstavuje základný strednodobý plánovací a strategický dokument podpory lokálneho a regionálneho rozvoja, ktorého spracovanie bolo motivované predovšetkým snahou o koncepčné, cieľavedomé a transparentné riadenie obce s cieľom hľadania efektívnych spôsobov riešenia problémov a potrieb rozvoja obce Nová Lehota.

Obec Nová Lehota deklaruje vypracovaním dokumentom záujem o udržateľný rozvoj územia s dôrazom na kvalitu života, atraktivitu územia a o koordináciu s relevantnými kľúčovými aktérmi územia. Program rozvoja obce definuje rozvojovú stratégiu obce, vrátane jej dlhodobého výhľadu zhmotneného do vízie rozvoja obce.

Rozvojový dokument je spracovaný podľa odporúčaní *Metodiky tvorby a implementácie programov hospodárskeho rozvoja a sociálneho rozvoja regiónov, programov rozvoja obcí a skupín obcí s uplatnením princípov udržateľného smart rozvoja*, v zmysle zákona č. 539/2008 Z.z. o podpore regionálneho rozvoja v znení neskorších predpisov, v súlade s cieľmi a prioritami ustanovenými v NRSR, zohľadňujúc ciele a priority ustanovené v programe rozvoja Trenčianskeho samosprávneho kraja. PRO zohľadňuje záväzné časti územnoplánovacej dokumentácie regiónu a obce Nová Lehota.

Obec Nová Lehota sa pre vypracovanie rozvojového dokumentu rozhodla nielen z dôvodu legislatívnych požiadaviek, ale predovšetkým kvôli správne zadefinovaniu aktuálnych problémov a verejného života v snahe o zameranie sa na stanovenie vhodných prioritných oblastí a konkrétnych projektov s cieľom nájdania vhodných riešení. Dokument tak predstavuje súhrn cielených aktivít, navrhnutý za účelom oživenia sociálneho, ekonomického a kultúrneho rozvoja obce.

Program rozvoja obce Nová Lehota je rozdelený do štyroch hlavných častí v súlade s aktuálne platnou metodikou:

- **analytická časť**, ktorá obsahuje hodnotenie a analýzu východiskovej situácie obce, odhady jej budúceho vývoja, možné riziká a ohrozenia v nadväznosti na existujúce stratégie a koncepcie, ako aj definovanie podmienok udržateľného rozvoja obce,
- **strategická časť**, ktorá obsahuje definíciu stratégie rozvoja obce a určenie hlavných smerov, priorit a cieľov rozvoja obce s cieľom dosiahnutia vyváženého udržateľného rozvoja obce,



- **realizačná a implementačná časť**, ktorá sa zameriava na popis postupov inštitucionálneho zabezpečenia, organizačné zabezpečenie realizácie, systém monitorovania a hodnotenia plnenia PRO, stanovenie merateľných ukazovateľov,
- **finančná časť**, ktorá poskytuje pohľad na finančné zabezpečenie jednotlivých opatrení a aktivít, inštitucionálnej a organizačnej stránky realizácie programu rozvoja obce.

Program rozvoja obce je otvorený dokument. Je možné ho dopĺňať a meniť na základe aktuálnych potrieb po schválení obecným zastupiteľstvom. V dôsledku toho predstavuje dokument vhodný nástroj regionálneho rozvoja, ktorý adekvátne reaguje na aktuálne otázky.

| | |
|--|--|
| 1.1. Inštitucionálne východiská (legislatíva, kompetencie, partneri a inštitucionalizované štruktúry partnerstiev), | |
| 1.1.1. Legislatíva upravujúca tvorbu a implementáciu PRO | <i>Zákon č. 539/2008 Z. z o podpore regionálneho rozvoja v znení neskorších predpisov, Metodika a inštitucionálny rámec tvorby verejných stratégií schváleného uznesením vlády SR č. 197/2017 z 26. apríla 2017</i> |
| 1.1.2. Rozhodovacie kompetencie v oblasti tvorby a implementácie PRO | <i>Obecné zastupiteľstvo obce Nová Lehota</i> |
| 1.1.3. Partneri | Dotknutá verejnosť <i>Obyvatelia obce Nová Lehota s trvalým i prechodným pobytom na území obce Obyvatelia okolitých obcí Návštevníci obce Právnické a fyzické osoby pôsobiace na území obce Ľudia pracujúci na území obce Záujmové združenia, spolky a organizácie pôsobiace na území obce</i> |
| | Hlavní aktéri rozvoja <i>Štátne orgány Trenčiansky samosprávny kraj Okresný úrad Nové Mesto nad Váhom Obec Hrádok, Stará Lehota, Bojná a Podhradie ako susedné obce Mesto Nové Mesto nad Váhom</i> |
| 1.2. Obsahové východiská | |
| 1.2.1. Zdôvodnenie spracovania PRO potreby | <ul style="list-style-type: none">• <i>Legislatívny dôvod - povinnosť vyplývajúca zo zákona.</i>• <i>Politický dôvod - záujem obce o zlepšenie kvality</i> |



| | |
|---|---|
| | <p>života občanov a podmienok pre ekonomické aktivity v obci, ako aj snaha o zavedenie efektívneho systému strategického riadenia rozvoja obce.</p> <ul style="list-style-type: none">• Objavenie sa nových výziev, problémov či impulzov rozvoja obce.• Naplnenie podmienok pre prístup k finančným a iným zdrojom. |
| 1.2.2. Definícia územia pre spracovanie PRO a územnej štruktúry stratégie PRO | <p>Obec Nová Lehota, okres Nové Mesto nad Váhom, Trenčiansky samosprávny kraj</p> <p>Kataster obce je tvorený plochou 18,21 km². Územie obce nie je vnútorne štruktúrované, preto PRO rozpracováva stratégiu rozvoja obce ako celku bez akéhokoľvek ďalšieho členenia.</p> |
| 1.2.3. Relevantné vstupy z nadradených programových a strategických dokumentov | <p>Národná stratégia regionálneho rozvoja SR</p> <p>Program hospodárskeho rozvoja a sociálneho rozvoja na roky 2013-2023 /TSK/</p> <p>Plán dopravnej obslužnosti na obdobie rokov 2020-2025 s výhľadom do roku 2030</p> <p>Koncepcia rozvoja sociálnych služieb Trenčianskeho samosprávneho kraja do roku 2030</p> <p>Program Slovensko</p> <p>Plán obnovy a odolnosti</p> |
| 1.2.4. Informácia o procese participatívnej tvorby PRO | <p>Za vypracovanie dokumentu zodpovedá PhDr. Vladimíra Pazderová, PhD. Spracovateľ a zadávateľ projektu sa v úvodnej fáze dohodli na rozdelení úloh pri príprave dokumentu nasledovne:</p> <ol style="list-style-type: none">1. Gestorom projektu je starostka obce – Bc. Dominika Plačková Uhrinová, ktorá zodpovedá za vytvorenie pracovných skupín tvorby PRO a zostavenie projektového tímu.2. Spracovateľ dokumentu pripraví východiskovú analýzu podmienok a potrieb prípravy a spracovania PRO, na základe čoho sa rozdelia úlohy v rámci jednotlivých pracovných skupín. |



3. *Spracovateľ zozbiera potrebné informácie z verejne dostupných zdrojov alebo priamo od obce ako vstupy pre spracovanie analytickej časti dokumentu. Nový Program rozvoja obce bude plne v súlade so zákonom č. 539/2008 Z.z. o podpore regionálneho rozvoja, pričom bude prispôsobený plne na podmienky obce. V obsahovej štruktúre, ako aj v jednotlivých fázach prípravy a spracovania dokumentu bude PRO v súlade s Metodikou tvorby a implementácie programov rozvoja regiónov, obcí a skupín obcí s uplatnením princípov udržateľného smart (inteligentného, rozumného) rozvoja, verzia 1.0.3.*
4. *Spracovateľ vytvorí návrh Formulára prípravy projektov, vrátane vzoru jeho vyplnenia. Následne je formulár distribuovaný členom projektového tímu a subjektom regionálneho rozvoja pôsobiacich na území obce s cieľom zistenia ich reálnych rozvojových potrieb, záujmov a odporúčaní.*
5. *Obec zrealizuje pracovné stretnutie členom projektového tímu k postupu spracovania PRO, na základe čoho sa upravia návrhy rozvojových projektov a opatrení na realizáciu stratégie rozvoja v rokoch 2024-2030.*
6. *Spracovateľ predloží zadávateľovi návrh programu rozvoja obce na pripomienkovanie, pričom pripomienky budú následne zapracované do dokumentu, pred samotným verejným pripomienkovaním a pred predložením na vyjadrenie dotknutým subjektom.*



ČASŤ 2 - ANALYTICKÁ ČASŤ

2.1 Základné informácie o obci

| | Počet obyvateľov (k 31.12.2022) | Rozloha (km ²) | Hustota obyvateľstva (obyv./km ²) |
|----------------------------|---------------------------------|----------------------------|---|
| obec Nová Lehota | 199 | 18,21 | 10,93 |
| okres Nové Mesto nad Váhom | 61 407 | 579,99 | 105,88 |
| Trenčiansky kraj | 584 569 | 4501,9 | 129,85 |

Obec Nová Lehota sa rozprestiera na južnej hranici Trenčianskeho a Nitrianskeho samosprávneho kraja. Obec leží v pohorí Nízky Inovec.

Centrum obce leží na súradnici 48°39'30" severnej zemepisnej

šírky (N) a 17°58'47" východnej zemepisnej dĺžky (E).

Obec patrí v rámci územnosprávneho členenia Slovenskej republiky do Trenčianskeho samosprávneho kraja, do okresu Nové Mesto nad Váhom. V oblasti členenia Nomenklatury územných štatistických jednotiek patrí obec Nová Lehota do samostatného regiónu NUTS 5 (LAU 2).

Celková rozloha obce predstavuje spolu 1821 hektárov. K 31.12.2022 obec evidovala 199 obyvateľov. Hustota obyvateľov obce je v súčasnosti 10,93 obyvateľov/km², čo je hlboko pod priemerom okresu, ako aj pod priemerom kraja. Z pohľadu národnostného zloženia sa obyvatelia väčšinou hlásia k slovenskej národnosti.

Historický vývoj obce

Prvá písomná zmienka pochádza z listiny Ľudovíta I. z roku 1348 v súvislosti príslušnosti obce k panstvu Tematín. Dejiny osídlenia však siahajú do hlbšej minulosti. Dokladom sú dve zatiaľ nedokonale preskúmané hradiská ľudu lužickej kultúry, vybudované v staršej železnej dobe, teda asi pred 2500 rokmi na vrchu Úhrad a Hradisko. Kotlinou Novej Lehoty viedla v období Veľkej Moravy pravdepodobne dôležitá komunikácia spájajúca oblasť Nitry s významnými slovanskými strediskami na dolnom povodí Váhu. Obe Lehoty boli vďaka svojej geografickej izolácii obcami, kam modernizácia dedinského života spojená s premenami a zánikom tradičných foriem ľudovej kultúry zavítala neskôr.



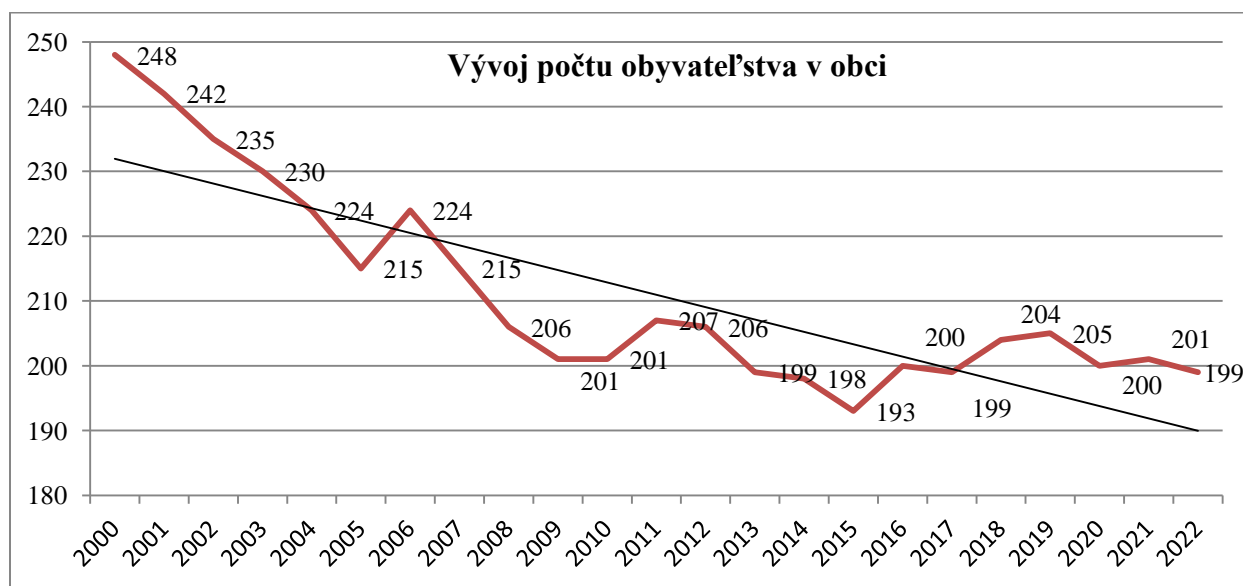
2.2 Analýza vnútorného prostredia

2.2.1 Demografický vývoj

Demografický vývoj patrí medzi základné ukazovatele vývoja obce. Dynamika pohybu a meniacej sa štruktúry populácie je odrazom pôsobenia vonkajších a vnútorných podmienok a ponúka podnety na rozvojové vízie, ako aj opatrenia do budúcnosti, a preto je potrebné venovať tejto oblasti adekvátnu pozornosť.

- **Vývoj počtu obyvateľov**

Na základe celkového vývoja obyvateľov v posledných dvoch desaťročiach si možno všimnúť postupný pokles v celkovom počte obyvateľstva. Kým v roku 2000 obec evidovala 248 obyvateľov, v roku 2022 bolo zaznamenaných 199 osôb. Maximálny počet obyvateľov obec evidovala na začiatku sledovaného obdobia, najnižší počet bol dokumentovaný v roku 2015, kedy v obci žilo 193 občanov.



- **Pohyb obyvateľstva**

Prírodný prírastok vyjadruje rozdiel medzi počtom živonarodených a zomretých. Pri zhodnotení celkového vývoju počtu obyvateľov je však nutné zvažovať aj počty prisťahovaných a vystťahovaných na/z trvalého pobytu v obci.



| | 2000 | 2003 | 2006 | 2009 | 2012 | 2016 | 2017 | 2018 | 2019 | 2020 | 2021 | 2022 |
|----------------------|------|------|------|------|------|------|------|------|------|------|------|------|
| Počet narodených | 1 | 3 | 2 | 1 | 5 | 3 | 2 | 3 | 4 | 1 | 1 | 0 |
| Počet zomretých | 2 | 7 | 3 | 4 | 3 | 4 | 4 | 4 | 4 | 2 | 4 | 8 |
| Počet prisťahovaných | 0 | 0 | 0 | 5 | 1 | 10 | 2 | 8 | 5 | 3 | 4 | 7 |
| Počet vysťahovaných | 1 | 3 | 3 | 7 | 4 | 2 | 1 | 2 | 4 | 7 | 7 | 1 |

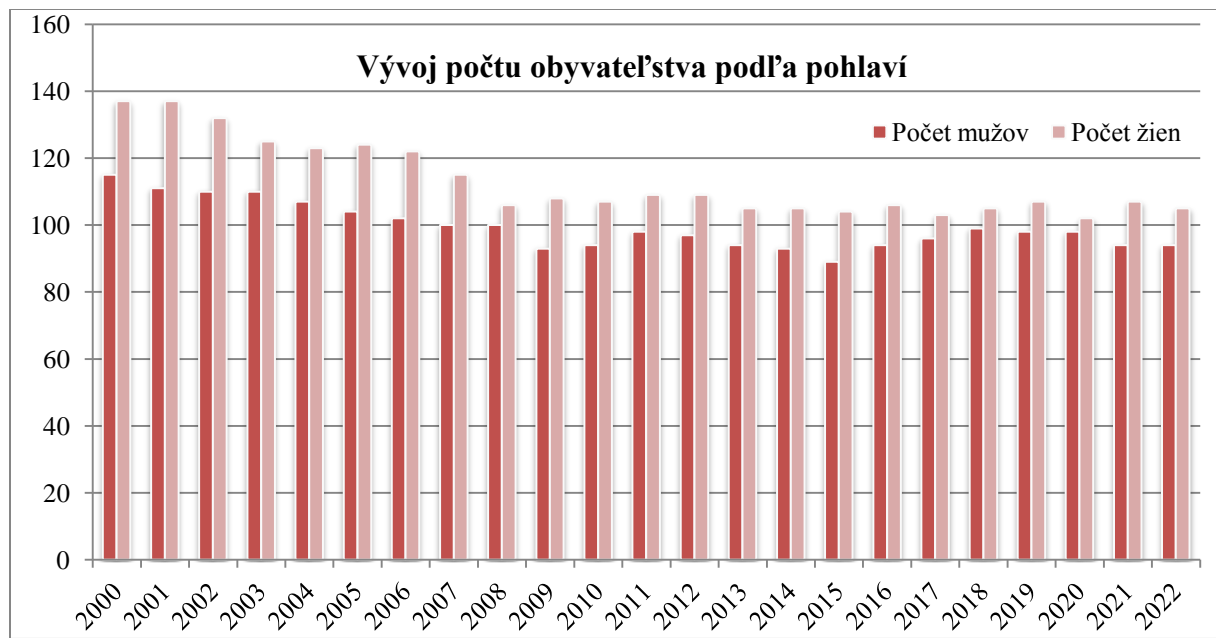
V celom sledovanom období bol celkový prírastok obyvateľstva prevažne negatívny, čo poukazuje na negatívne vývojové tendencie podieľajúce sa na celkovom počte obyvateľstva obce Nová Lehota. V rozmedzí rokov 2000-2022 celkový počet narodených a prisťahovaných do obce je o 64 nižší ako počet zomretých a vysťahovaných z obce. V kontexte toho je nutné zvažovať opatrenia, ktoré by v budúcnosti podporovali a zvyšovali pôrodnosť, aby v budúcom období nedochádzalo k starnutiu a poklesu populácie. V dlhodobom horizonte je potrebné zvažovať podporu mladých rodín, bývania v obci a prilákanie nových obyvateľov do obce, čo sa môže pozitívne odraziť na ďalšom vývoji v tejto oblasti.



- **Štruktúra obyvateľstva**

Na základe pohlavia

Z pohľadu zastúpení jednotlivých pohlaví v obci Nová Lehota v celom sledovanom období dominujú ženy. Najvýraznejší rozdiel v porovnaní mužov a žien je dokumentovaný v roku 2021, kedy počet žien o 26 prevyšoval počet mužov. Naopak, najnižší rozdiel medzi pohlaviami obec zaznamenala v roku 2020, kedy v obci žilo 98 mužov a 102 žien.



Na základe veku

Veková štruktúra obyvateľstva poukazuje na postupné starnutie obyvateľstva, čo dokumentuje najmä zvyšujúci sa podiel osôb v rámci poproduktívneho veku, ako aj nárast indexu starnutia populácie a zvyšovanie sa priemerného veku obyvateľov obce. Priemerný vek v obci Nová Lehota od roku 2000 narástol o takmer 3 roky. Priemerný vek v rámci SR bol v roku 2022 41,62 roka, pričom však vyšší priemerný vek zaznamenali mestá. Na vidieku bol priemerný vek nižší, čo však nepotvrďuje demografický vývoj v obci. V roku 2022 bol index starnutia v rámci celej SR 110,95%, pričom index starnutia v obci Nová Lehota bol 204%. V kontexte zabezpečenia trvalo udržateľného rozvoja obce je potrebné sústrediť sa na výraznejšiu podporu mladých rodín a ich zotrvanie v obci, čím by sa zlepšila veková skladba obyvateľstva v rámci budúcich období.

| Podiel osôb (%) | 1996 | 2000 | 2005 | 2010 | 2015 | 2018 | 2019 | 2020 | 2021 | 2022 |
|-------------------------|-------|-------|-------|-------|-------|-------|-------|------|-------|-------|
| v predproduktívnom veku | 13,97 | 13,1 | 14,47 | 12,44 | 11,4 | 13,24 | 15,61 | 15 | 11,94 | 12,56 |
| v produktívnom veku | 62,5 | 59,52 | 60,53 | 59,2 | 56,48 | 58,33 | 57,56 | 57 | 59,7 | 61,81 |
| v poproduktívnom veku | 23,53 | 27,38 | 25 | 28,36 | 32,12 | 28,43 | 26,83 | 28 | 28,36 | 25,63 |

| Priemerný vek obyvateľstva | | | | | | | | | | |
|----------------------------|-------|-------|-------|-------|-------|-------|-------|-------|-------|-------|
| | 1996 | 2000 | 2005 | 2010 | 2015 | 2018 | 2019 | 2020 | 2021 | 2022 |
| Nová Lehota | 44,09 | 45,85 | 45,44 | 46,25 | 48,21 | 46,82 | 45,62 | 46,77 | 47,81 | 46,89 |



| | | | | | | | | | | |
|-----------------|--------|--------|--------|-------|--------|--------|--------|--------|--------|--------|
| SR | 48,7 | 44,2 | 39,54 | 38,23 | 42,41 | 46,59 | 47,95 | 49,2 | 41,39 | 41,62 |
| Index starnutia | | | | | | | | | | |
| Nová Lehota | 168,42 | 209,09 | 172,73 | 228 | 281,82 | 214,81 | 171,88 | 186,67 | 237,5 | 204 |
| SR | 51,22 | 59,78 | 70,74 | 81,01 | 94,22 | 101,9 | 104,8 | 107,34 | 108,27 | 110,95 |

Na základe národnosti

Podľa posledného sčítania z roku 2021 v obci Nová Lehota výrazne dominuje slovenská národnosť, viac ako 95%, teda môžeme hovoriť o homogenite obce v rámci národnostného zloženia. K českej národnosti sa prihlásili 2 obyvatelia, k rusínskej, ukrajinskej a poľskej národnosti sa prihlásil 1 občan. Pri 5 obyvateľoch národnosť zistená nebola.

Na základe náboženstva

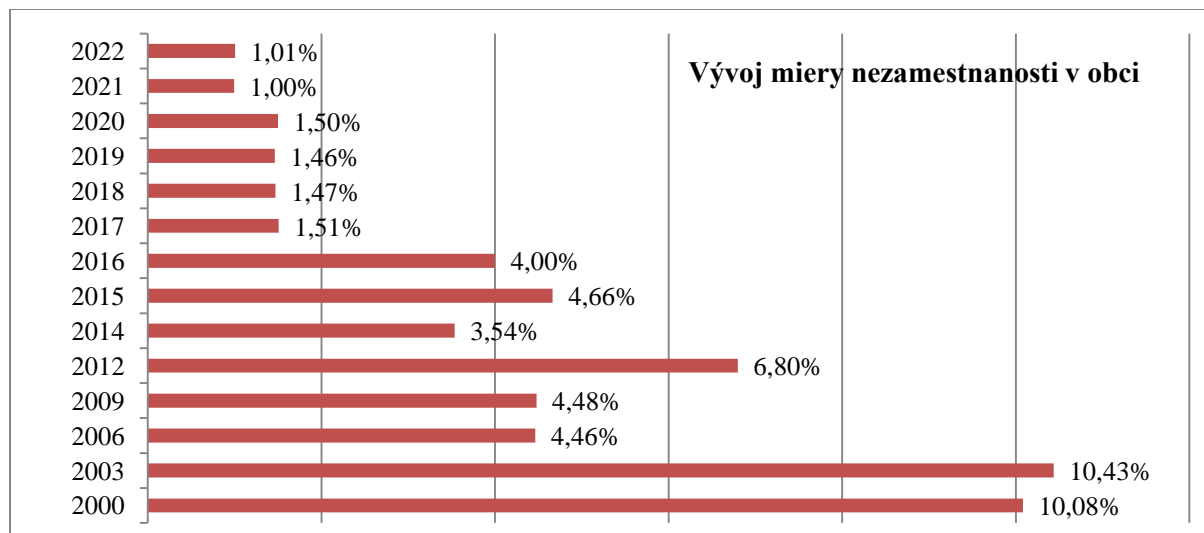
Obec Nová Lehota sa väčšinou hlási k rímskokatolíckej cirkvi, 52,17% obyvateľov. 28,5% obyvateľov sa prihlásilo k evanjelickej cirkvi augsburského vyznania. Ostatné náboženstvá majú iba veľmi malé percento zastúpenia (gréckokatolícka cirkev a iné náboženstvá). Bez vyznania je v obci 31 občanov. Vierovyznanie sa nepodarilo zistiť u viac ako 2,42% populácie obce.

Na základe vzdelania

Štatistiky z roku 2021 poukazujú na fakt, že najviac populácie v obci má dosiahnuté stredné odborné učňovské - 31,88%. Druhou najviac zastúpenou kategóriou v poradí sú obyvatelia so základným vzdelaním - 27,05%. Vysokoškolské vzdelanie, či už I., II. alebo III. stupňa, dosiahlo 9,18% obyvateľstva.

Na základe ekonomickej aktivity

Z pohľadu celkovej nezamestnanosti v obci možno pozorovať, že nezamestnanosť sa v obci postupne znižovala. Najvyššia miera nezamestnanosti v obci bola dokumentovaná v roku 2003. V roku 2022 bola evidovaná miera nezamestnanosti na úrovni 1,01% - bez práce v obci bolo 2 obyvatelia.



2.2.2 Domový a bytový fond

V obci Nová Lehota obývajú obyvatelia z väčšej časti rodinné domy. Podľa najnovších štatistických údajov z roku 2021 je v obci celkovo 182 domov, 172 z nich sa nachádza v rodinnom dome, 4 sa nachádzajú v ostatných typoch budov, 1 v núdzovom objekte neurčenom na bývanie, 1 v inštitucionálnom alebo kolektívnom zariadení a 4 v ostatných typoch budov.

Z pohľadu typu kanalizácie, 81,32% domácností má vlastnú žumpu/septik, 0,55% má domácu čističku odpadových vôd. 27 domácností je bez kanalizácie a pri 6 domácnostiach typ kanalizácie zistený nebol.

| Obdobie výstavby bytov v obci | |
|-------------------------------|-------------|
| rok | počet bytov |
| pred r. 1919 | 25 |
| 1919-1945 | 52 |
| 1946-1960 | 44 |
| 1961-1980 | 40 |
| 1981-2000 | 8 |
| 2001-2010 | 4 |
| 2011-2015 | 2 |
| 2016 - neskôr | 1 |
| nezistené | 6 |

Na verejný vodovod je pripojených 36,26% domácností. Vlastnú studňu má 48,35% domácností. Pri 11 domoch typ vodovodu zistený nebol. V obci Nová Lehota nie je plynofikovaných viac ako 96% domácností. Pri 6 domácnostiach plynofikácia zistená nebola.

2.2.3 Občianska vybavenosť

Verejná vybavenosť

1. Zdravotníctvo

Vzhľadom na veľkosť obce, na území Novej Lehoty nie sú poskytované žiadne zdravotnícke služby. Najbližšie zdravotné stredisko sa nachádza v obci Modrová, ktorá sa



nachádza približne 11 km od obce. Nemocnicu s poliklinikou a pohotovosť využívajú občania v meste Piešťany, ktorá sa nachádza vo vzdialenosti približne 21 km.

2. Školstvo

Veľkosť obce je limitujúcim faktorom aj vzhľadom na školstvo - materská a ani základná škola sa v obci nenachádzajú. Materskú školu deti navštevujú v obci Modrová, základnú školu v obci Lúka.

3. Kultúra

Hlavným priestorom kultúrno-spoločenského života v obci je kultúrny dom, ktorý prešiel rekonštrukciou. Kultúrny dom je využívaný na rôzne oslavy v obci, prenajímanie na oslavy, svadby, kary a pod. V obci sa pravidelne realizujú viaceré kultúrne a spoločenské podujatia, nap. Stavanie mája, slávnosti MDD, verejný strelecký pretek, tanečná zábava, stretnutie dôchodcov - úcta k starším.

4. Šport

V obci sa nenachádzajú žiadne športoviská. Tieto možnosti obyvatelia obce využívajú v okolitých obciach a mestách. V obci je aktívne Poľovnícke združenie Bezovec.

Komerčná vybavenosť

Veľkosť obce je limitujúcim faktorom aj pre poskytovanie služieb v rámci komerčnej vybavenosti. Na území obce sa nachádzajú potraviny a pohostinstvo. Ostatné služby využívajú obyvatelia v okolitých obciach a okresnom meste, keďže priamo v obci poskytované nie sú.



2.2.4 Technická infraštruktúra

| Technická vybavenosť (31.12.2022) | |
|-----------------------------------|-----|
| Pošta | nie |
| Verejný vodovod | áno |
| Verejná kanalizácia | nie |
| Kanalizačná sieť pripojená na ČOV | nie |
| Rozvodná sieť plynu | nie |
| Miestny rozhlas | áno |
| Verejné osvetlenie | áno |

Obec je napojená na elektrické vedenie, ktoré poskytuje elektrinu obyvateľom v domácnostiach.

Obec je zásobovaná elektrickou energiou prostredníctvom diaľkového vedenia linky VN 22kV, z ktorej sú napojené jestvujúce trafostanice.

Obec nie je plynofikovaná a nie je ani odkanalizovaná. V obci sa však nachádza verejný

vodovod. Na celom území obce je pokrytie všetkých mobilných operátorov. Obec má vybudované verejné osvetlenie a miestny rozhlas.

Obec zabezpečuje na pravidelnej báze aj odvoz komunálneho odpadu. Separovaný zber odpadov sa organizuje podľa jednotlivého druhu odpadu.

2.2.5 Hospodárstvo

V obci Nová Lehota sa obyvatelia v minulých obdobiach venovali najmä poľnohospodárstvu a drevospracujúcemu priemyslu. V súčasnosti sa obyvatelia obce venujú rôznym zameraniam, pričom obyvateľstvo dochádza za prácou mimo obce.

| | 2005 | 2010 | 2015 | 2017 | 2018 | 2019 | 2020 | 2021 | 2022 |
|-------------------------------------|------|------|------|------|------|------|------|------|------|
| Fyzické osoby - podnikatelia | 14 | 15 | 12 | 13 | 11 | 11 | 11 | 12 | 12 |
| -z toho živnostníci | 14 | 14 | 11 | 11 | 10 | 9 | 8 | 9 | 10 |
| Právnické osoby | 5 | 7 | 5 | 7 | 9 | 10 | 10 | 11 | 10 |
| -z toho ziskové | 3 | 4 | 4 | 5 | 5 | 6 | 6 | 8 | 7 |
| -z toho neziskové | 2 | 3 | 1 | 2 | 4 | 4 | 4 | 3 | 3 |

Finančné hospodárenie

Základným nástrojom finančného hospodárenia obce je rozpočet, ktorý je zostavovaný podľa zákona č. 583/2004 Z.z. o rozpočtových pravidlách územnej samosprávy a o zmene a doplnení niektorých zákonov v znení neskorších predpisov a schvaľovaný obecným zastupiteľstvom.

Rozpočet na rok 2022 bol zostavený ako prebytkový. Výška príjmov bola schválená na úrovni 135 540,95 Eur, výška výdavkov bola schválená na úrovni 134 502 Eur. Bežný i kapitálový rozpočet bol schválený ako schodkový. Schválené zmeny rozpočtu navýšili rozpočet na úroveň 138 560,98 Eur - príjmová a 135 624,9 Eur - výdavková časť.



Rozpočet obce k 31.12.2022

| | schválený rozpočet na rok 2022 (€) | rozpočet 2022 po zmenách (€) | | schválený rozpočet na rok 2022 (€) | rozpočet 2022 po zmenách (€) |
|-----------------------------------|---|---------------------------------------|------------------------------------|--|------------------------------------|
| príjmy celkom | 135540,95 | 138560,98 | výdavky celkom | 134502,00 | 135624,90 |
| bežné príjmy | 115540,95 | 117835,40 | bežné výdavky | 122939,40 | 124062,30 |
| kapitálové príjmy | 0 | 0 | kapitálové výdavky | 11562,60 | 11652,60 |
| príjmové finančné operácie | 20000 | 20725,58 | výdavkové finančné operácie | 0 | 0 |

Rozpočet na rok 2023

| | schválený rozpočet na rok 2023 (€) | | schválený rozpočet na rok 2023 (€) |
|-------------------------------|--|--------------------------------|--|
| príjmy celkom | 110225 | výdavky celkom | 110225 |
| bežné príjmy | 105225 | bežné výdavky | 105225 |
| kapitálové príjmy | 0 | kapitálové výdavky | 5000 |
| príjmové finančné operácie | 5000 | výdavkové finančné operácie | 0 |

Rozpočet na rok 2023 bol schválený ako vyrovnaný v príjmovej i výdavkovej oblasti. Bežný rozpočet bol schválený ako vyrovnaný, kapitálový rozpočet ako schodkový.

Tabuľka - Štruktúra príjmov a výdavkov obce od roku 2015

| | 2015 | 2016 | 2017 | 2018 | 2019 | 2020 | 2021 | 2022 | 2023 |
|---------|----------|----------|-----------|-----------|-----------|-----------|------------|-----------|--------|
| Príjmy | 90920,49 | 94725,29 | 116269,58 | 137798,58 | 120158,36 | 128762,60 | 133909,78 | 138560,98 | 110225 |
| Výdavky | 78879,42 | 79002,81 | 95829,15 | 126173,28 | 114927,80 | 110734,92 | 119,400,61 | 135624,90 | 110225 |

2.3 Analýza vonkajšieho prostredia

2.3.1 Poloha obce

Obec Nová Lehota sa nachádza v západnej časti Slovenska, v Považskom Inovci, pod vrcholom Bezovca, ktorý tvorí dominantu okolitej krajiny, v okrese Nové Mesto nad Váhom.



Centrum obce leží na súradnici 48° 39' 30" severnej zemepisnej šírky (N) a 17° 58' 47" východnej zemepisnej dĺžky (E). Nadmorská výška v strede obce je 450 metrov nad morom a jej kataster sa rozkladá na plochu 18,21 km².

2.3.2 Geologická stavba a prírodné podmienky

Obec Nová Lehota leží v sústave Považský Inovec, situovaná v geomorfologickej vetve Nízkeho Inovca. Geomorfologický celok Považský Inovec má zložitú geologickú stavbu, územie je bohaté na minerálne pramene bez väčších tokov. Najvyšším vrcholom sústavy Vysoký Inovec je vrch Inovec – 1042 m. n. m. Geomorfologický celok Nízky Inovec do ktorého spadá obec Nová Lehota sa nachádza asi v strednej časti pohoria. Najvyšším vrcholom útvaru je Bezovec s výškou 743 m n. m. Je priamo v katastri obce Nová Lehota.

Na základe klimaticko-geografických typov Slovenska obec leží v mierne teplej oblasti. Priemerná ročná teplota vzduchu je 9,9° C a so stúpajúcou nadmorskou výškou klesá. Priemerné atmosférické zrážky sú priemerne 705 mm/rok. Na nížinách sú atmosférické zrážky približne 611 mm/rok a vo vrcholových oblastiach sú podľa odborného odhadu cca 1000 -1240 mm/rok, teda so stúpajúcou nadmorskou výškou zrážky stúpajú. Podobne je to so snehovou pokrývkou, kde podľa meraní možno stanoviť priemerný ročný počet dní so snehovou pokrývkou na 67,7 dní čo súvisí s nadmorskou výškou.

Územie mikroregiónu je bohaté na podzemné vody a zdroje pitnej vody, ktoré sa nachádzajú v ochrannom pásme. Absencia verejnej kanalizácie ohrozuje kvalitu podzemných vôd. Zalesnenie katastra obce je veľmi vysoké. Z plošného hľadiska prevládajú listnaté lesy s prevahou buka a duba, v menšej miere smreku a borovice. V regióne sú absolútne prevažujúce produkčno-hospodárske lesy. Zastúpené sú aj ochranné lesy a lesy osobitného určenia.



Obec Nová Lehota patrí do chránenej krajinej oblasti Biele Karpaty a na jej území sa nachádza niekoľko prírodných zaujímavostí.

Na jej území sa nachádza osobitne chránená časť prírody, prírodná pamiatka vyhlásená v roku 1983 Mokvavý prameň. Územie má výmeru 20 989 m² a podlieha 4 stupňu ochrany. Predmetom ochrany je v Považskom Inovci zriedkavý príklad silného mokvavého prameňa v oblasti rozhrania kryštallického jadra a bázických obalových vrstiev pohoria. Dobre dostupný študijný objekt a významný krajnotvorný prvok.

Ide o pomerne zriedkavý mokrad'ový biotop. Je tvorený silným prameňom vyvierajúcim na rozhraní priepustných vápencov a takmer nepriepustných kremencov. Územie je porastené najmä trst'ou obyčajnou, ostricovo-sitinovými porastmi či bezkolencom belasým. V okolítom relatívne suchom intenzívne poľnohospodársky využívanom prostredí predstavuje významné útočisko pre chránené druhy obojživelníkov (rosnička zelená - *Hyla arborea*, kunka žltobruchá - *Bombina variegata*, salamandra škvrnitá - *Salamandra salamandra*), a iných živočíchov viazaných na mokrad'ové stanovištia (strnádka trst'ová - *Emberiza schoeniclus*, svrčiak riečny - *Locustella fluviatilis*, myška drobná - *Micromys minutus*).

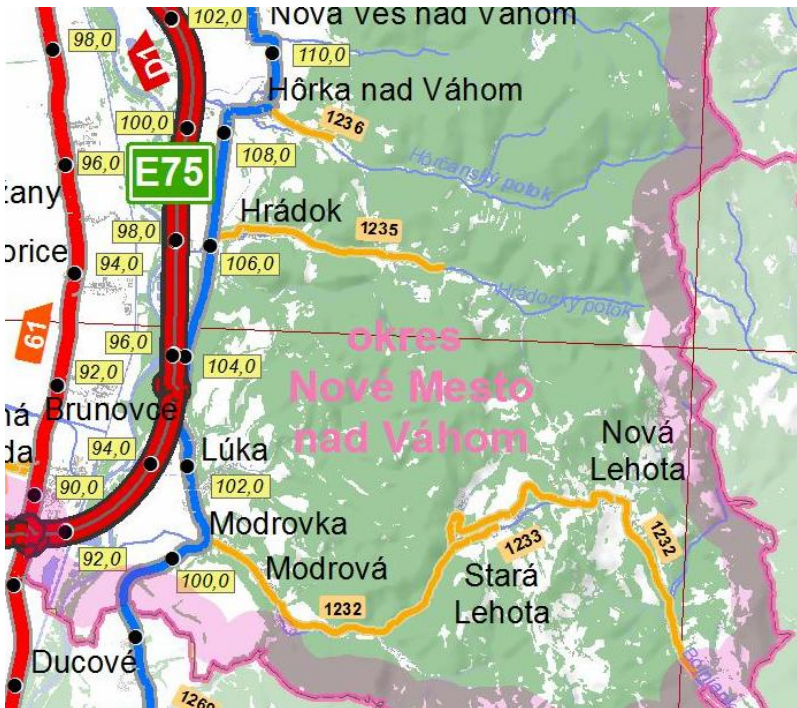
V katastrálnom území obce sa nachádza aj prírodná rezervácia Dubový vŕšok. Lokalita o rozlohe 62 400 m² bola za chránenú vyhlásená v roku 1993, podlieha 4. stupňu ochrany. Predmetom ochrany je cenný fragment oligotrofnej kyslej dubiny na kryštaliniku Považského Inovca s typickými indikačnými druhmi rastlín. V tesnej blízkosti prírodnej rezervácie sa nachádzajú xerothermné spoločenstvá na karb. podloží obal. série - možnosť miešania rôznych faunových a floristických prvkov.

Obdobným územím ako je Dubový vŕšok je aj prírodná rezervácia Švíbov s rozlohou 34 200 m². Pod 4. stupeň ochrany bola uvedená v roku 1993 kedy bola zapísaná do Štátneho zoznamu osobitne chránených častí prírody SR. Predmetom ochrany je veľmi cenný fragment kyslej dubiny na kryštaliniku Považského Inovca s typickými indikačnými druhmi. Územie je v kontakte s xerothermnými spoločenstvami na vápencoch a dolomitoch obalovej série Považského Inovca.

2.3.3 Dopravná infraštruktúra

Obec Nová Lehota leží na hranici Trenčianskeho, Trnavského a Nitrianskeho kraja, v relatívne dobrej dostupnosti od diaľnice D1.

- **Cestná doprava** - obcou vedie cesta III. triedy č. 1232, v celkovej dĺžke 13,937 km. V Modrovke sa cesta napája na cestu II. triedy č. 507, ktorá spája Gabčíkovo so Žilinou. Stav miestnych komunikácií je nevyhovujúca, rovnako aj stav chodníkov.
- **Autobusová doprava** - autobusovú dopravu zabezpečuje SAD



Trenčín a.s. ako aj ARRIVA Trnava a.s. V obci sa nachádzajú tri autobusové zastávky pre autobusovú dopravu, ktoré sú na trase rozmiestnené rovnomerne v rámci celej obce. Priame prepojenie obce je na mestá Piešťany a Nové Mesto nad Váhom.

- **Železničná doprava** - územím obce nevedie železničná trať. Železničnú dopravu občania využívajú v okresnom meste Nové Mesto nad Váhom, kde je prepojenie na západnú i východnú časť Slovenska.
- **Iné formy dopravy** - najbližšie môžu leteckú dopravu využiť obyvatelia obce v rámci letiska Piešťany, ako aj v rámci hlavného mesta, ktoré sa nachádza v relatívne dobrej dostupnosti od obce.

2.3.4 Životné prostredie

Ochrana životného prostredia je nevyhnutná pre zabezpečenie kvality života súčasných aj budúcich generácií. Výzva spočíva v tom, skombinovať ju s nepretržitým hospodárskym rastom takým spôsobom, ktorý by bol dlhodobou udržateľný. Vzhľadom na klimatické zmeny je táto



výzva čoraz pálčivejšia. Obec Nová Lehota je obcou, ktorá má pomerne dobrý potenciál v oblasti rozvoja cestovného ruchu. Vzhľadom na tento fakt, ako i na potrebu zachovania prírody ako celku, je trvalo udržateľný rast rešpektujúci environmentálne špecifiká a ohrozenia významnou prioritou v rozvoji obce.

Obec je dostatočne vzdialená od hospodárskych centier, možných zdrojov znečistenia ovzdušia, preto je kvalita ovzdušia v obci dobrá. Problémom je len spaľovanie tuhého paliva občanmi obce.

Z pohľadu znečistenia pôdy sú hlavnými zdrojmi znečistenia v obci, osídlenie so svojimi sprievodnými znakmi, poľnohospodárstvo, odpady, stavebná činnosť, odpadové vody, doprava.

2.3.5 Odpadové hospodárstvo

V obci Nová Lehota je organizovaný separovaný zber odpadov. V prípade výskytu čiernych skládok obec priebežne pristupuje k ich likvidácii. V súčasnosti sa v obci nenachádzajú žiadne čierne skládky.

V obci sa zberajú kovy, sklo, plasty, materiály na báze lepenky, papier a zmesový komunálny odpad. Komunálny a triedený odpad vyváža firma Marius Pedersen.

Termíny zberu odpadu definuje kalendár vývozu zmesového komunálneho odpadu.

2.4 Zhodnotenie realizovaných opatrení rozvoja územia

Obec Nová Lehota zabezpečuje správu územia a majetku, trvalú udržateľnosť a rozvoj obce činnosťou vlastnej samosprávy a prostredníctvom jej zamestnancov. Súčasná samospráva obce je vedená starostkou obce a 5-členným obecným zastupiteľstvom zvoleným v komunálnych voľbách 2022.

Správa územia, majetku obce a jej ďalší rozvoj sú samosprávou riadené na základe ročného finančného plánu a rozpočtu obce na príslušný kalendárny rok.

2.4.1 Ex-post hodnotenie doterajších opatrení realizovaných na zabezpečenie rozvoja obce

Obec Nová Lehota počas minulých rokov uplatňovala priebežne princíp zaisťovania trvale udržateľných aktivít a investičného rozvoja obce na báze disponibilných vlastných zdrojov obecného rozpočtu, zo zdrojov príležitostne získaných predajom majetku obce a doplnkovo z dotácií zo štátnych účelových zdrojov poskytovaných ústrednými orgánmi štátnej správy.



Obec v roku 2020 realizovala projekt revitalizácie centrálnej zóny v obci, s podporou Slovenskej agentúry životného prostredia.

V dôsledku nedostatku vlastných finančných prostriedkov a limitovaného rozpočtu je obec nútená pracovať na rozvoji obce postupne, s využitím finančných prostriedkov zo štátneho rozpočtu a zo zdrojov Európskej únie.

Rozvoj obce Nová Lehota je z dlhodobého hľadiska možno oprieť o krásne prírodné prostredie, ktoré je vhodné na turistiku.

Významným prínosom pre životné prostredie je dlhodobo zavedený a fungujúci zber separovaného odpadu.

| ANALYTICKÉ VÝCHODISKÁ | | |
|--|------------------------------------|--|
| Zhodnotenie implementácie doterajších stratégií | | |
| V rozsahu dostupných zdrojov rozpočtu obec nie je schopná realizovať viacero projektov - najmä v oblasti technickej a sociálnej infraštruktúry, ktoré sú potrebné pre zabezpečenie dostatočnej kvality života najmä pre mladé rodiny. Obec sa snaží realizovať všetky potrebné opatrenia s cieľom zvyšovania udržateľného rozvoja obce z vlastných i dotačných príspevkov. | | |
| 1.1. Kľúčové trendy vývoja, ak by sa stratégia PRO neimplementovala | | |
| V prípade, ak by sa stratégia rozvoja určená Programom rozvoja obce Nová Lehota nerealizovala, možno očakávať pokles osídľovania územia a nárast vystaňovania z riešeného územia, kedy by obyvatelia uprednostňovali miesta s realizovanými opatreniami územného rozvoja. | | |
| 1.2. Identifikácia vnútorných potenciálov, výziev, limitov a problémov | | |
| Výzvy a potenciály | Socioekonomické | <i>Ustálená štruktúra obyvateľstva z hľadiska národnostného, náboženského i sociálnoekonomického zloženia.</i> |
| | Územno-technické | <i>Dostatočné kapacity na kvalitné bývanie na vidieku v rodinných domoch vo vidieckom prostredí. Dostupnosť územia v blízkosti okresného mesta a prepojenie na hlavnú cestnú sieť.</i> |
| | Prírodno-environmentálne | <i>Možnosti turistiky v širšom okolí obce.</i> |
| | Inštitucionálno-organizačné | <i>Fungujúca miestna samospráva. Informovanosť obyvateľov obce prostredníctvom webovej stránky obce, miestneho rozhlasu.</i> |



| | | |
|--------------------------|------------------------------------|--|
| Problémy a limity | Socioekonomické | <i>Nárast obyvateľov v poproduktívnej skupine, odchod mladých ľudí z obce za lepším uplatnením v meste. Rezignácia občanov a ich nezáujem o veci verejné. Negatívny demografický vývoj v obci.</i> |
| | Územno-technické | <i>Finančná náročnosť realizácie potrebných opatrení pre vybudovanie a modernizáciu technickej infraštruktúry.</i> |
| | Prírodno-environmentálne | <i>Zmena klímy a využívania územia.</i> |
| | Kultúrne | <i>Chýbajúce záujmové združenia občanov - najmä v mladších a stredných vekových skupinách.</i> |
| | Inštitucionálno-organizačné | <i>Absencia ponuky sociálnych služieb na území obce.</i> |

1.3. Identifikácia výziev, limitov a problémov z vonkajšieho prostredia

Na základe vývoja vo vonkajšom prostredí PRO Nová Lehota reaguje primárne na potreby obstarania a poskytnutia externých finančných zdrojov zo štátneho rozpočtu a fondov Európskej únie s cieľom dobudovania a modernizácie technickej infraštruktúry obce ako základnej podmienky pre plnohodnotný život v rámci riešeného územia.

V nadväznosti na vyššie uvedené je nutné na národnej a regionálnej úrovni zabezpečiť prístup k zdrojom štátneho rozpočtu a fondov EÚ s cieľom zabezpečenia vyrovnávania disproporcií a potrieb technickej, environmentálnej a spoločenskej vybavenosti územia jednotlivých obcí. Taktiež je nevyhnutné zjednodušiť poskytovanie externých zdrojov zo štátnych a európskych rozpočtov s cieľom zlepšenia vybavenosti území obcí.

Výzvou v rámci regionálneho rozvoja SR ostáva presun kompetencií a decentralizácia rozhodnutí na územie samosprávnych krajov, spoločné projekty v rámci konkrétnych samosprávnych celkov a vytvorenie podmienok na územnú spoluprácu na úrovni všetkých aktérov územného rozvoja - najmä občanov, podnikateľských osôb ako aj záujmových združení v danom regióne a samospráve.

1.4. Výstupy SWOT analýzy pre voľbu typu stratégie

| Silné stránky | Slabé stránky |
|---|---|
| <ul style="list-style-type: none"> • <i>dopravná dostupnosť na diaľnicu D1,</i> • <i>vysoký podiel zelene, bohaté zalesnenie obce,</i> • <i>dostupnosť železničnej dopravy v okresnom meste,</i> • <i>pravidelný odvoz TKO a separovanie,</i> • <i>verejný vodovod v obci,</i> | <ul style="list-style-type: none"> • <i>zlá dostupnosť obce,</i> • <i>chýbajúce sociálne služby,</i> • <i>chýbajúca infraštruktúra v obci,</i> • <i>nevyhovujúci stav miestnych komunikácií a chodníkov,</i> • <i>málo príležitostí na kultúrne využitie v</i> |



| | |
|--|---|
| <ul style="list-style-type: none">• lyžiarske stredisko,• prírodné krásy a pamiatky v okolí obce,• vhodné podmienky pre rozvoj cestovného ruchu,• geografická poloha vhodná na turistiku,• kvalita životného prostredia napriek existujúcim zdrojom znečistenia v širšom okolí obce. | <ul style="list-style-type: none">• obci,• absencia športovej vybavenosti obce,• nedostatočná informovanosť obyvateľstva o možnostiach podnikania v cestovnom ruchu,• nedostatočná propagácia obce a regiónu,• emisie z vykurovania tuhým palivom,• nevedomosť a nezáujem ľudí o ochranu životného prostredia. |
| Príležitosti | Ohrozenia |
| <ul style="list-style-type: none">• využívanie podpory štrukturálnych fondov EÚ,• vytváranie partnerstiev pri riešení problematiky rozvoja obce a regiónu - spolupráca samosprávy, orgánov štátnej správy, podnikateľov, mimovládnych organizácií a pod.,• zakladanie mimovládnych neziskových organizácií poskytujúcich všeobecne prospešné služby,• zlepšenie prístupu malých a stredných podnikateľov k informačným technológiám a k finančným zdrojom pre podnikanie,• zriadenie podporných mechanizmov na štátnej a regionálnej úrovni. | <ul style="list-style-type: none">• ohrozenie povodňami vplyvom nadmerného výrubu stromov a neuváženej zásahu do reliéfu krajiny,• neprehľadné, chýbajúce a nevhodné koncepcie na úrovni štátu a regiónu,• často sa meniaci legislatíva - daňová, úverová, odvodová a pod.,• nemotivujúce podnikateľské prostredie,• absencia systémových nástrojov podpory,• nedostatok finančných prostriedkov na dobudovanie a obnovu infraštruktúry,• nevýhodné podmienky čerpania úverových zdrojov z komerčných bánk,• nestabilná finančná stabilita obce,• nevysporiadané pozemky,• rast nákladov na zamestnancov verejnej správy a školských zamestnancov,• dlhodobé zmeny klímy,• dlhodobé a systematické znehodnocovanie životného prostredia. |
| Návrh strategického prístupu vyplývajúci zo SWOT analýzy | |
| Na základe definovania slabých a silných stránok, príležitostí a hrozieb, obec Nová Lehota sa v nasledujúcom období zameria na maximalizáciu využitia vnútorných zdrojov - predovšetkým | |



jedinečnosti prírodného prostredia, dostatku pracovnej sily, organizačných schopností samosprávy, využitie spolupráce a deľby práce medzi partnerov s cieľom implementácie inovačne orientovanej smart stratégie rozvoja, ktorá zabezpečí udržateľný rozvoj obce a kvalitu života obyvateľov na jej území.

Obec Nová Lehota na základe uvedeného bude aj naďalej efektívne používať finančné prostriedky a zdroje na adresné naplnenie rozvojových potenciálov v rámci jednotlivých oblastí hospodárskeho či sociálneho života.

1.5. Identifikácia disparít a faktorov rozvoja

Na základe najvýznamnejších silných stránok a príležitostí obec Nová Lehota definuje ako hlavné faktory rozvoja:

- prírodné bohatstvo a možnosti rozvoja cestovného ruchu vo viacerých oblastiach,
- podmienky pre rozvoj v ekonomickej a hospodárskej oblasti.

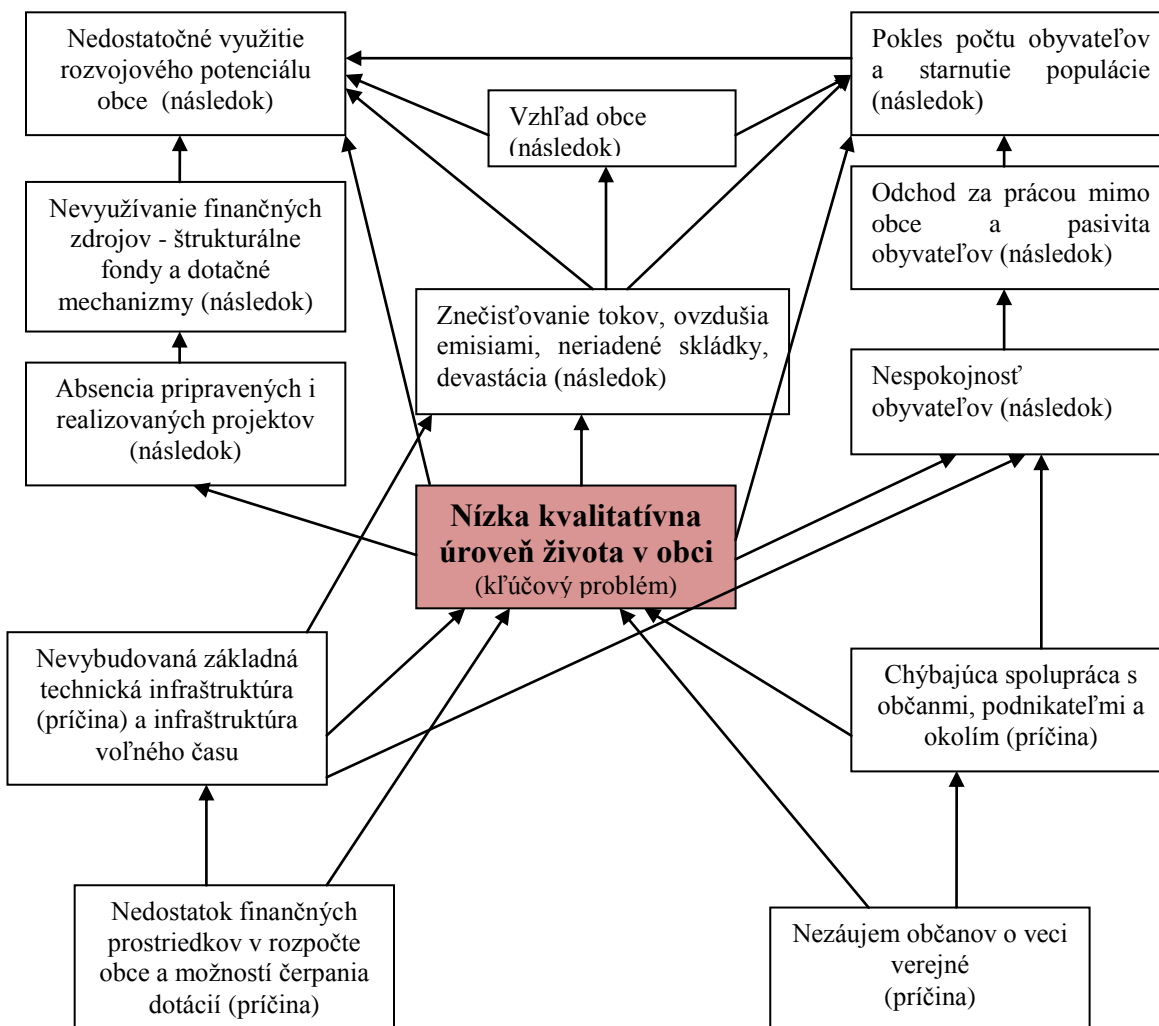
Na základe definovania slabých stránok a hrozieb vyplývajú pre obec Nová Lehota kľúčové disparity:

- potreba dobudovania technickej a sociálnej infraštruktúry.

Určenie kľúčových disparít a hlavných faktorov rozvoja je nevyhnutné pre zabezpečenie čo najvyššej adresnosti programu hospodárskeho a sociálneho rozvoja a sú rozhodujúce pri definovaní stratégie a programovej štruktúry Programu rozvoja obce.



1.6. Strom výziev a problémov



1.7. Východiská pre špecifické stratégie VÚC pre podporu rozvoja jednotlivých strategicko-plánovacích regiónov v rámci PRO VÚC

| Názov dokumentu | Platnosť dokumentu | Úroveň dokumentu | Zdroj |
|---|--------------------|------------------|--|
| Stratégia Európa 2020 | 2014-2020 | EU | http://ec.europa.eu |
| Partnerská dohoda SR/EU na r.2014-2020 | 2014-2020 | NUTS I - SR | www.mindop.sk |
| Národná stratégia regionálneho rozvoja SR 2020/30 | 2014-2030 | NUTS I - SR | www.rokovania.sk |
| Analýza rozvojového potenciálu regiónov SR a ich územných rozdielov na roky 2014-2020 | 2014-2020 | NUTS I - SR | www.rokovania.sk |



| | | | |
|--|-------------------|-----------------------|-------------------------|
| <i>Stratégia hospodárskej politiky SR - Slovensko 2020+</i> | <i>2013-2020+</i> | <i>NUTS I - SR</i> | <i>www.rokovania.sk</i> |
| <i>Operačný program Slovensko</i> | <i>2021-2027</i> | <i>NUTS I - SR</i> | <i>www.mindop.sk</i> |
| <i>Plán hospodárskeho a sociálneho rozvoja Trenčianskeho samosprávneho kraja 2022-2030</i> | <i>2022-2030</i> | <i>NUTS III - TSK</i> | <i>www.tsk.sk</i> |



ČASŤ 3 - Strategická časť

Obsahom tejto časti je spresnenie vízie a hlavného cieľa, ako aj určenie priorít a strategických cieľov programu rozvoja. Priority a strategické ciele sú naviazané na priority a ciele Národnej stratégie regionálneho rozvoja Slovenskej republiky, priority a ciele definované v Partnerskej dohode medzi EÚ a SR pre obdobie 2021-2027.

V rámci tejto časti sú zhrnuté budúce predstavy o obci, ktoré by sa mali dosiahnuť rozvojovými zámermi definovanými v stratégii rozvoja. Hlavným cieľom strategickej vízie je poskytnúť smer pre strategické plánovanie, ako aj pre implementáciu navrhnutých opatrení. Vízia tiež vykresľuje želanú budúcnosť tým, ktorí v obci žijú, pracujú, navštevujú ju, či v nej podnikajú, alebo ktorí v nej plánujú investovať.

3.1 Rozvojová stratégia

3.1.1 Vízia rozvoja a hlavný cieľ

VÍZIA OBCE:

*Obec Nová Lehota bude atraktívnym vidieckym sídlom
s kvalitnou infraštruktúrou a zachovaným životným prostredím.*

STRATEGICKÝ CIEĽ:

*Zabezpečiť trvalo udržateľný rast obce Nová Lehota,
zameraný na zlepšovanie kvality života v obci
a zvyšovanie životnej úrovne všetkým jej obyvateľom,
s využitím miestneho prírodného potenciálu.*

3.1.2 Štruktúra priorít a ich väzby

1. Prioritná oblasť - Hospodárska oblasť

Obec Nová Lehota pre obdobie rokov 2024-2030 v rámci tejto oblasti definovala prioritné ciele, ktorými sú najmä zlepšenie dopravnej infraštruktúry v obci - rekonštrukcia miestnych komunikácií a vybudovanie chodníkov.

2. Prioritná oblasť - Sociálna oblasť

Obec Nová Lehota pre obdobie rokov 2024-2030 v rámci tejto oblasti definovala najmä potrebu zlepšenia vzhľadu a stavu obecných budov prostredníctvom zníženia energetickej náročnosti budov.



3. Prioritná oblasť - Environmentálna oblasť

Obec Nová Lehota si v rámci tejto oblasti stanovila jeden konkrétny špecifický cieľ - zlepšenie stavu životného prostredia, konkrétny projekt si však nestanovila.

Naplnenie vytýčených cieľov a priorít bude obec zabezpečovať konkrétnymi opatreniami a aktivitami, ktoré sú definované v ďalších častiach dokumentu.

3.1.3 Systém cieľov, ich súvislostí, indikátorov a strom cieľov

3.1.3.1 Prehľad strategických a špecifických (operatívnych) cieľov vo väzbe na hlavný cieľ a priority

Vízia: Obec Nová Lehota bude atraktívnym vidieckym sídlom s kvalitnou infraštruktúrou a zachovaným životným prostredím.

Hlavný cieľ: Zabezpečiť trvalo udržateľný rast obce Nová Lehota, zameraný na zlepšovanie kvality života v obci a zvyšovanie životnej úrovne všetkým jej obyvateľom, s využitím miestneho prírodného potenciálu.

Priorita 1. HOSPODÁRSKA OBLASŤ

Strategický cieľ 1.2.

Rozvoj dopravnej infraštruktúry

Špecifický cieľ 1.1.1

Rekonštrukcia miestnych komunikácií

Špecifický cieľ 1.1.2

Vybudovanie chodníkov

Priorita 2. SOCIÁLNA OBLASŤ

Strategický cieľ 2.1.

Zlepšenie stavu a vzhľadu obecných budov

Špecifický cieľ 2.1.1

Zníženie energetickej náročnosti verejných budov

Priorita 3. ENVIRONMENTÁLNA OBLASŤ

Strategický cieľ 3.1.

Zlepšenie stavu životného prostredia



| 3.1.2.2 Detailný popis strategických a špecifických (operatívnych) cieľov a zapojenia partnerov pre implementáciu PRO | | | | | | |
|--|---|-----------------|---------------|------------------|--------------------|--|
| Opatrenie | Projekt | Doba realizácie | Náklady (EUR) | Koordinátor | Partneri | Zdroje financovania |
| Špecifický cieľ 2. Rozvoj dopravnej infraštruktúry | | | | | | |
| 1.1.1 | Rekonštrukcia miestnych komunikácií | 2024-2028 | 120 000 | Obec Nová Lehota | Vybraný realizátor | fondy EÚ, štátny rozpočet, rozpočet obce/ úverové zdroje |
| Bližšie informácie: Potreba zlepšenia stavu dopravnej infraštruktúry | | | | | | |
| 1.1.2 | Vybudovanie chodníkov | 2024-2028 | 20 000 | Obec Nová Lehota | Vybraný realizátor | fondy EÚ, štátny rozpočet, rozpočet obce/ úverové zdroje |
| Bližšie informácie: Potreba dobudovania chodníkov a zvýšenie bezpečnosti chodcov v obci | | | | | | |
| Prioritná oblasť 2. Sociálna oblasť | | | | | | |
| Špecifický cieľ 3. Zlepšenie stavu a vzhľadu obecných budov | | | | | | |
| 2.1.1 | Zníženie energetickej náročnosti obecných budov | 2024-2026 | 50 000 | Obec Nová Lehota | Vybraný realizátor | fondy EÚ, štátny rozpočet, rozpočet obce |
| Bližšie informácie: Potreba zlepšenia stavu budov a zníženie nákladov súvisiacich s prevádzkou budov. | | | | | | |

| 3.1.4 Ukazovatele výsledkov a dopadov |
|--|
| <p>Východiskovou hodnotou pre meranie všetkých merateľných ukazovateľov je počiatočný stav ukazovateľov, ktorý je popísaný v analytickej časti rozvojového dokumentu a ktorý je zostavený prevažne z údajov dosiahnutých k 31.12.2023. Východiskové hodnoty sú tiež dostupné vo verejne prístupných štatistikách vedených Štatistickým úradom SR, obcou a inými orgánmi verejnej alebo štátnej správy.</p> <p>Hodnotenie realizácie PRO bude prebiehať prostredníctvom nasledujúcich merateľných</p> |



ukazovateľov:

- celkový počet realizovaných projektov a ich podiel z celkového počtu plánovaných projektov v rámci obdobia 2024-2030,
- počet dosiahnutých cieľov rozvoja územia a ich podiel z celkovo prijatých cieľov rozvoja,
- náklady na realizáciu projektov celkom (dosiahnuté úspory a prečerpania),
- medziročný a celkový percentuálny nárast príjmov obce,
- prírastok občanov aktívne zapojených do rozvoja obce,
- zmena v počte obyvateľov v obci sledovaná na ročnej báze.

Merateľné ukazovatele výsledkov a dopadov podľa jednotlivých oblastí

| Hospodárska oblasť | Sociálna oblasť | Environmentálna oblasť |
|---|---|---|
| <ul style="list-style-type: none"> – objem investícií do rozvoja obce – objem prostriedkov z fondov EÚ – objem dotácií ŠR a VUC na realizáciu projektov – rast vlastných príjmov do rozpočtu obce | <ul style="list-style-type: none"> – celkový prírastok obyvateľstva – zlepšenie možností služieb v oblasti voľnočasových aktivít, kultúry a športu – nárast neinvestičných aktivít - kultúrno-spoločenských aktivít a účasti občanov | <ul style="list-style-type: none"> – rast kvality života v obci meraný zlepšením demografických údajov - pokles mortality, rast natality a počtu obyvateľov celkom, zlepšenie vekovej štruktúry, – nárast separovania odpadu a pokles objemu komunálneho odpadu |

| Typ ukazovateľa | Názov ukazovateľa | Definícia | Informačný zdroj | Merná jednotka | Východisková hodnota | Cieľová hodnota |
|--|-------------------|---|----------------------------|----------------|----------------------|-----------------|
| | | | | | 2023 | 2030 |
| 1. PRIORITNÁ OBLASŤ - Hospodárska | | | | | | |
| Projekt 1.2.1 - Rekonštrukcia miestnych komunikácií | | | | | | |
| Výsledok | Dĺžka komunikácií | Celková dĺžka zrekonštruovaných komunikácií | PD a interná evidencia OcÚ | m | 0 | 120000 |
| Dopad | Počet užívateľov | Celkový počet osôb, ktoré denne | | počet | 0 | 100 |



| | | | | | | |
|--|-------------------|--|----------------------------|----------------|---|------|
| | | cesty využijú | | | | |
| Projekt 1.2.2 - Vybudovanie chodníkov | | | | | | |
| Výsledok | Dĺžka chodníka | Celková dĺžka novovybudovaného chodníka | PD a interná evidencia OcÚ | m | 0 | 1000 |
| Dopad | Počet užívateľov | Celkový počet osôb, ktoré denne chodníky využijú | | počet | 0 | 50 |
| 2. PRIORITNÁ OBLASŤ - Sociálna | | | | | | |
| Projekt 2.1.1 - Zníženie energetickej náročnosti obecných budov | | | | | | |
| Výsledok | Plocha priestorov | Plošný obsah rekonštruovaných priestorov | PD a interná evidencia OcÚ | m ² | 0 | 120 |
| Výsledok | Výška úspor | Percentuálna výška úspor dosiahnutá realizáciou projektu | | % | 0 | 60 |
| Dopad | Počet užívateľov | Celkový počet užívateľov, ktorí týždenne budovu využijú | | počet | 0 | 20 |

Tabuľka – Formulár pre prípravu projektov

| | |
|---|---|
| Základné údaje o projektovom zámere č. 1 | |
| Názov projektu | Rekonštrukcia miestnych komunikácií |
| Garant | Obec Nová Lehota |
| Partneri garanta | Vybraný realizátor projektu |
| Začatie a ukončenie projektu | 2024-2028 |
| Stav projektu pred realizáciou | Potreba dobudovania dopravnej infraštruktúry, potreba rekonštrukcie komunikácií |
| Cieľ projektu | Zlepšenie stavu dopravnej infraštruktúry v obci |
| Výstupy | Zrekonštruované miestne komunikácie |



| | | |
|---------------------------------|--|---|
| Užívatelia | Obyvatelia obce a návštevníci obce | |
| Indikátory monitoringu | Dĺžka cesty, počet užívateľov | |
| Zmluvné podmienky | Budú doplnené po podpise zmluvy ako výsledku verejného obstarávania | |
| Riziká | Nedostatok finančných prostriedkov obce na spolufinancovanie projektu, nedostatočné technické, finančné a personálne kapacity dodávateľa | |
| Poznámky | --- | |
| Realizácia projektu | | |
| Fáza/míľnik | Súčinnosť iného odboru alebo subjektu | Termín |
| Príprava a realizácia projektu | Externý dodávateľ | 2024-2028 |
| Financovanie projektu | | |
| Druh výdavku | Náklady spolu | Forma financovania projektu |
| Spracovanie a realizácia zámeru | 120000 | Fondy EÚ, štátny rozpočet SR/Environmentálny fond, vlastné zdroje |

| | | |
|---|--|---|
| Základné údaje o projektovom zámere č. 2 | | |
| Názov projektu | Vybudovanie chodníkov | |
| Garant | Obec Nová Lehota | |
| Partneri garanta | Vybraný realizátor projektu | |
| Začatie a ukončenie projektu | 2024-2028 | |
| Stav projektu pred realizáciou | Potreba dobudovania dopravnej infraštruktúry, potreba vybudovania chodníkov v obci | |
| Cieľ projektu | Zlepšenie stavu dopravnej infraštruktúry v obci | |
| Výstupy | Vybudované chodníky | |
| Užívatelia | Obyvatelia obce a návštevníci obce | |
| Indikátory monitoringu | Dĺžka chodníkov, počet užívateľov | |
| Zmluvné podmienky | Budú doplnené po podpise zmluvy ako výsledku verejného obstarávania | |
| Riziká | Nedostatok finančných prostriedkov obce na spolufinancovanie projektu, nedostatočné technické, finančné a personálne kapacity dodávateľa | |
| Poznámky | --- | |
| Realizácia projektu | | |
| Fáza/míľnik | Súčinnosť iného odboru alebo subjektu | Termín |
| Príprava a realizácia projektu | Externý dodávateľ | 2024-2028 |
| Financovanie projektu | | |
| Druh výdavku | Náklady spolu | Forma financovania projektu |
| Spracovanie a realizácia zámeru | 20 000 | Fondy EÚ, štátny rozpočet SR/Environmentálny fond, vlastné zdroje |



| Základné údaje o projektovom zámere č. 3 | | |
|--|--|---|
| Názov projektu | Zníženie energetickej náročnosti obecných budov | |
| Garant | Obec Nová Lehota | |
| Partneri garanta | Vybraný realizátor projektu | |
| Začatie a ukončenie projektu | 2024-2026 | |
| Stav projektu pred realizáciou | Vysoká energetická náročnosť budov, vysoké prevádzkové náklady budov | |
| Cieľ projektu | Zlepšenie stavu obecných budov | |
| Výstupy | Zrekonštruovaná budova s nižšími energetickými stratami | |
| Užívatelia | Obyvatelia obce a návštevníci obce | |
| Indikátory monitoringu | Plocha budovy a počet užívateľov | |
| Zmluvné podmienky | Budú doplnené po podpise zmluvy ako výsledku verejného obstarávania | |
| Riziká | Nedostatok finančných prostriedkov obce na spolufinancovanie projektu, nedostatočné technické, finančné a personálne kapacity dodávateľa | |
| Poznámky | --- | |
| Realizácia projektu | | |
| Fáza/míľnik | Súčinnosť iného odboru alebo subjektu | Termín |
| Príprava a realizácia projektu | Externý dodávateľ | 2024-2026 |
| Financovanie projektu | | |
| Druh výdavku | Náklady spolu | Forma financovania projektu |
| Spracovanie a realizácia zámeru | 50 000 | Fondy EÚ, štátny rozpočet SR/Environmentálny fond, vlastné zdroje |



ČASŤ 4 - Realizačná a implementačná časť

Realizačná časť popisuje postupy inštitucionálneho a organizačného zabezpečenia realizácie programu rozvoja obce Nová Lehota a približuje systém monitorovania a hodnotenia plnenia programu rozvoja obce na základe stanovených merateľných ukazovateľov. Súčasťou tejto časti je aj vecný a časový harmonogram realizácie programu formou akčných plánov.

4. Implementačný plán a plán monitorovania

4.1. Nástroje na implementáciu stratégie

4.2. Postup pri implementácii PRO (rozdelenie úloh, činností a zodpovedností, časový harmonogram, implementačná štruktúra vrátane princípov, procesov a systému riadenia implementácie a riadenia rizík)

Za prípravu a realizáciu jednotlivých opatrení a aktivít a implementáciu stratégie definovanej v Programe rozvoja obce zodpovedá riadiaci orgán obce - obecné zastupiteľstvo, v rámci nasledovných krokov:

- Spracovanie akčného plánu realizácie PRO na daný rozpočtový rok, s výhľadom na ďalšie dva roky, ktorý je schvaľovaný ako súčasť rozpočtu obce. V rámci daného akčného plánu sa rozhoduje v rámci OZ o zaradení konkrétnych projektov do prípravy a realizácie, pričom zaradeniu projektov do fázy prípravy a realizácie bude predchádzať verejné prerokovanie daného projektového zámeru, čo umožní verejnosti zapojiť sa do fázy prípravy a vyjadriť svoje názory a postoje k danému projektovému zámeru.
- Spracovanie akčného plánu prebieha na základe údajov v schválenom rozpočte obce na daný rok, schválených strategických dokumentov obce a údajov odborných útvarov miestneho úradu obce.
- Obecné zastupiteľstvo zodpovedá za určenie riadiaceho výboru projektu, ktorý bude zodpovedať za realizáciu konkrétneho projektu.
- Riadiaci výbor projektu informuje prostredníctvom realizačného plánu, ako aj osobne na OZ v určenom časovom intervale (podľa charakteru projektu), na základe čoho prijíma obecné zastupiteľstvo potrebné rozhodnutia.
- Počas prípravy a realizácie projektu riadiaci výbor sleduje a hodnotí dosahovanie výsledkov projektu porovnaním s východiskovými hodnotami, ako aj prostredníctvom ukazovateľov dopadu, pričom informácie sa zaznamenávajú do monitorovacích a



hodnotiacich správ.

- Monitorovacie a hodnotiace správy sú podkladom pre spracovanie celkového hodnotenia daného rozpočtového roku, ako aj pre prípravu akčného plánu na ďalšie rozpočtové obdobie.
- Monitorovacie a hodnotiace správy za všetky už realizované akčné plány slúžia ako podklad pre priebežné hodnotenie postupu realizácie PRO, jeho prípadné zmeny a doplnky a na prípravu rozvojového dokumentu pre ďalšie programové obdobie, aktualizácia PRO bude uskutočnená podľa potreby, minimálne v horizonte každých 5-6 rokov.
- Monitorovacie a hodnotiace správy zároveň slúžia pre priebežné monitorovanie a hodnotenie realizácie PRO pre potreby regionálnej a ústrednej štátnej správy podľa príslušných ustanovení zákona č. 539/2008 Z.z. o podpore regionálneho rozvoja v znení neskorších predpisov (stanovuje ročný monitoring do 30.05. nasledujúceho roka).

4.3. Systém monitorovania a hodnotenia naplňania PRO

Systém monitorovania a hodnotenia PRO bude v obci Nová Lehota vykonávaný systémovo a kontinuálne počas celého obdobia trvania platnosti dokumentu.

Monitorovanie chápe obec ako pravidelné sledovanie ukazovateľov strategického, resp. akčného plánu, ktoré je nevyhnutné realizovať priebežne, pričom monitorovanie prebieha na úrovni jednotlivých projektov a jednotlivých opatrení. Za prípravu monitorovacej správy zodpovedá starosta obce, pričom táto je predkladaná na schválenie obecnému zastupiteľstvu.

V prípade projektov financovaných zo zdrojov európskych a štrukturálnych fondov je obecnému zastupiteľstvu predkladaná aj monitorovacia správa schválená riadiacim orgánom. Cieľom monitorovania je získanie informácií o reálnom plnení opatrení na korekciu prípadného negatívneho vývoja.

Hodnotenie realizácie PRO prebieha minimálne jedenkrát ročne, t.j. k 31.12. daného roka, pričom na hodnotenie nadväzujú návrhy na aktualizáciu akčného alebo strategického plánu. Výsledky monitorovania sú podkladom pre hodnotenie realizácie PRO, pričom hodnotenie je stálym procesom sledovania zmien v jednotlivých opatreniach prostredníctvom navrhnutých ukazovateľov. Hodnotiace a monitorovacie správy PRO sú podkladom pre rozhodnutie samosprávy o riadení realizácie programu, prípadne o korekciách stratégie alebo projektových



zámerov s účelom dosiahnutia stanovených cieľov jednotlivých prioritných oblastí.

Plán priebežných hodnotení PRO pre obdobie 2024-2030

| Typ hodnotenia | Vykonať prvýkrát | Dôvod vykonania/periodicita |
|--|-------------------------|---|
| Strategické | Najskôr po roku 2024 | Podľa rozhodnutia obce/koordinátora PRO a vzniknutej spoločenskej potreby. |
| Operatívne | V prípade potreby | |
| Tematické | 2024 | Téma hodnotenia identifikovaná ako riziková časť vo výročnej monitorovacej správe za predchádzajúci kalendárny rok. |
| Ad hoc mimoriadne | V prípade potreby | Pri značnom odklone od stanovených cieľov a hodnôt ukazovateľov. |
| AD hoc hodnotenie celého PRO alebo jeho časti | | Na základe rozhodnutia starostu, kontrolného orgánu obce, podnetu poslancov - na základe protokolu NKÚ SR, správy auditu a pod. |

AKČNÝ PLÁN PRE ROZPOČTOVÝ ROK 2023 S VÝHLADOM DO ROKU 2025



Hodnotiace tabuľky pre výber projektov

V podmienkach obce Nová Lehota, vzhľadom na jej veľkosť, nie je vytvorené konkurenčné prostredie pre posudzovanie, hodnotenie a výber projektov do Programu rozvoja obce, do Akčného plánu alebo pri začatí realizácie.

Obec Nová Lehota bude pri predkladaní projektov o NFP postupovať v zmysle stanovených kritérií:

- platná projektová dokumentácia a stavebné povolenie/splnená ohlasovacia povinnosť,
- vysporiadané vlastnícke vzťahy k pozemkom a majetku v rámci projektu,
- preukázateľne zabezpečené predfinancovanie, ako aj spolufinancovanie projektu,
- zabezpečený súlad projektu s hlavnými rozvojovými dokumentmi - Programom rozvoja obce Nová Lehota, Programom hospodárskeho a sociálneho rozvoja Trenčianskeho samosprávneho kraja, ako aj iných odvetvových dokumentov.

Hodnotiaca tabuľka pre výber projektov:

| Poradové číslo projektu | Hodnotiaca kategória | Hodnotiace kritérium | Konečné hodnotenie: Spĺňa/Nespĺňa | Získaný počet bodov |
|-------------------------|----------------------|----------------------|-----------------------------------|---------------------|
| | | | | |

| Konečné hodnotenie | | | Body |
|--------------------|---|---------|-------|
| Priorita | Menej prioritný projekt, jeho realizácia nemá výrazný vplyv na naplnenie cieľa | Nízka | 0-5 |
| | Prioritný projekt pre naplnenie cieľa, ale nezabezpečuje jeho úplné dosiahnutie | Stredná | 6-9 |
| | Prioritný projekt, ktorý má výrazný vplyv na naplnenie cieľa a zabezpečuje jeho úplné dosiahnutie | Vysoká | 10-15 |



ČASŤ 5 - Finančná časť

1. Plán využitia/aktivizácie zdrojov vrátane finančného plánu

Finančná časť poukazuje na finančné zabezpečenie jednotlivých opatrení a aktivít, inštitucionálnu a organizačnú stránku realizácie Programu rozvoja obce Nová Lehota. Súčasťou tejto časti je aj vymedzenie indikatívneho finančného plánu na celú realizáciu PRO a model viacdrojového financovania.

Verejné zdroje z obecného rozpočtu zodpovedajú v navrhnutom spôsobe financovania projektu minimálnemu povinnému podielu spolufinancovania pri využití prostriedkov zo štátneho rozpočtu a z fondov EÚ. Na finančné zabezpečenie opatrení a aktivít stanovených v PRO pre roky 2024-2030 bude obec môcť čerpať z týchto zdrojov:

- vlastné zdroje - rozpočet obce a mimoriadne príjmy,
- externé zdroje - fondy Európskej únie, dotácie zo štátneho rozpočtu a účelových fondov (Environfond, MF SR), dotácie z rozpočtu samosprávneho kraja, bankové úvery, dary a príspevky od právnických a fyzických osôb, dary a príspevky iných inštitúcií.

Časový postup realizácie jednotlivých projektov však bude optimalizovaný podľa dostupnosti zdrojov z obecného rozpočtu a z operačných programov.

Obec Nová Lehota nemá dostatok vlastných zdrojov na zabezpečenie trvalo udržateľného rozvoja, sociálnej a environmentálnej oblasti. Obec nie je schopná takéto zdroje vytvoriť vlastnou hospodárskou činnosťou a nedostáva ani dostatok takýchto zdrojov zo štátneho rozpočtu. Pre zabezpečenie trvalo udržateľného rozvoja je teda obec odkázaná na využívanie viacdrojového financovania jednotlivých opatrení, aktivít a projektov, kedy dochádza k prepojeniu obecného rozpočtu na programový rozpočet vyššieho územného celku, na štátny rozpočet, ako aj na využívanie prostriedkov zo štrukturálnych fondov EÚ. Obec v rámci nového programového obdobia po roku 2022 počíta s minimálnou požiadavkou spoluúčasti 10% na spolufinancovaní projektov.

Harmonogram rozdelenia finančných prostriedkov v rámci jednotlivých rokov v nasledujúcej tabuľke predstavuje len odhad a plán čerpania. Presné termíny realizovania jednotlivých projektov budú stanovené podľa aktuálnych výziev, dostupných úverových zdrojov, získaných dotácií a výšky vlastných zdrojov z rozpočtu obce.



| Identifikátor | Špecifický cieľ | Obdobie realizácie | Rozpočet spolu (tis) | 2024 | 2025 | 2026 | 2027 | 2028 | 2029 | 2030 | 2024-2030 (tis) |
|---------------------------|---|--------------------|----------------------|----------|-----------|-----------|-----------|-----------|----------|----------|-----------------|
| 1.1.1 | Rekonštrukcia miestnych komunikácií | 2024-2028 | 120 | 0 | 0 | 50 | 50 | 20 | 0 | 0 | 120 |
| 1.1.2 | Vybudovanie chodníkov | 2024-2028 | 20 | 0 | 0 | 20 | 0 | 0 | 0 | 0 | 20 |
| HOSPODÁRSKA OBLASŤ | | | 140 | 0 | 0 | 70 | 50 | 20 | 0 | 0 | 140 |
| 2.1.1 | Zníženie energetickej náročnosti obecných budov | 2024-2026 | 50 | 0 | 30 | 20 | 0 | 0 | 0 | 0 | 50 |
| SOCIÁLNA OBLASŤ | | | 50 | 0 | 30 | 20 | 0 | 0 | 0 | 0 | 50 |



ČASŤ 6 - Záver

Program rozvoja obce Nová Lehota vychádza zo základných potrieb obce, pričom hlavným cieľom rozvoja je zabezpečiť kvalitný životný štandard jej obyvateľov a zvyšovať konkurencieschopnosť obce a regiónu.

Program rozvoja obce vyjadruje víziu rozvoja obce založenú na výsledkoch strategického plánovania v obci. Dokument identifikuje rozvojový potenciál obce, poukazuje na silné stránky, identifikuje príležitosti, pričom však neopomína súčasné nedostatky, slabé stránky a problémy, ako aj potenciálne riziká a hrozby, ktoré sa počas realizácie projektových zámerov môžu vyskytnúť.

Formulácia dokumentu smerovala k analýze všetkých hlavných problémov obce a života v nej – dopravná a technická infraštruktúra, životné prostredie, vzhľad a atraktivita obce, životná úroveň, možnosti voľnočasových aktivít. Dokument na základe kooperácii viacerých strán navrhuje viaceré projektové zámery, ktoré by prispeli k dosiahnutiu želaného stavu a zaisteniu zlepšenia súčasných podmienok.

PRO Nová Lehota na roky 2024-2030 bol spracovaný v súlade s *Metodikou tvorby a implementácie programov hospodárskeho rozvoja a sociálneho rozvoja regiónov, programov rozvoja obcí a skupín obcí s uplatnením princípov udržateľného smart (inteligentného, rozumného) rozvoja, verzia 1.0.3.*

Jedná sa o strednodobý strategický dokument s časovým horizontom 6 rokov, ktorý poukazuje na snahu samosprávy o smerovanie obce k udržateľnému hospodárskemu rozvoju a k napĺňaniu vízie. Dokument bol spracovaný ako podporný dokument so zameraním na stanovenie prioritných oblastí, strategických cieľov, priorít a opatrení rozvoja obce Nová Lehota. Zároveň sa jedná o otvorený dokument, ktorý je možné v prípade realizácie aktualizovať na základe aktuálnych potrieb obce. Úspešnosť definovaných projektov a aktivít rozvoja však primárne závisí od aktívnej podpory a účasti všetkých obyvateľov obce a aktérov rozvoja na území obce.



6.1 ZÁVEREČNÁ SPRÁVA

| Schválenie PRO | |
|---------------------|--|
| Názov dokumentu | Program rozvoja obce Nová Lehota na roky 2024-2030 |
| Štruktúra dokumentu | <p>Časť 1 – Analytická časť Analytická časť obsahuje komplexné hodnotenie a analýzu východiskovej situácie obce s väzbami na širšie územie.</p> <p>Časť 2 – Strategická časť Táto časť obsahuje stratégiu rozvoja územia pri zohľadnení jeho vnútorných špecifik a určuje hlavné ciele a priority rozvoja obce.</p> <p>Časť 3 – Realizačná a implementačná časť Zameriava sa na popis postupov inštitucionálneho a organizačného zabezpečenia realizácie PRO, systém monitorovania a hodnotenia plnenia PRO s ustanovením merateľných ukazovateľov, tiež vecný a časový harmonogram realizácie PRO formou akčných plánov.</p> <p>Časť 4 – Finančná časť Obsahuje finančné zabezpečenie jednotlivých opatrení a aktivít, inštitucionálnu a organizačnú stránku realizácie PRO.</p> |
| Spracovanie | <p>Program rozvoja obce Nová Lehota na roky 2024-2030 bol spracovaný v súlade s <i>Metodikou tvorby a implementácie programov hospodárskeho rozvoja a sociálneho rozvoja regiónov, programov rozvoja obcí a skupín obcí s uplatnením princípov udržateľného smart (inteligentného, rozumného) rozvoja, verzia 1.0.3.</i></p> <ul style="list-style-type: none">- spracovanie na kľúč, vypracovanie odborne spôsobilou osobou,- s poslancami, starostom a pracovníkmi samosprávy. <p>Spracovanie dokumentu prebiehalo v termíne od novembra 2023- do januára 2024.</p> <p>Riadiaci tím pozostával z: Dodávateľ: PhDr. Vladimíra Pazderová, PhD. Starosta obce: Bc. Dominika Plačková Uhrinová Poslanci obecného zastupiteľstva: Štefan Bauman, Pavol Godál, Ján Michalka, Soňa Michalková, Ján Osuský</p> <p>Financovanie spracovania dokumentu obec hradí z vlastných zdrojov.</p> |
| Prerokovanie | Dokument bol uverejnený na internetovej stránke obce Nová Lehota a bol k nahliadnutiu na Obecnom úrade Nová Lehota. V rámci možnosti pripomienkovania neboli doručené od občanov žiadne pripomienky/ boli doručené pripomienky. |
| Schválenie | <p>Obecné zastupiteľstvo schvaľuje Program rozvoja obce Nová Lehota na roky 2024-2030 bez pripomienok/s pripomienkami.</p> <p>Dňa: Číslo uznesenia:</p> |



Program rozvoja obce Nová Lehota na roky 2024-2030

Podpis štatutárneho zástupcu:

.....

*Bc. Dominika Plačková Uhrinová
starostka obce Nová Lehota*



PRÍLOHY

PRÍLOHA 1 - Zoznam členov riadiaceho tímu, pracovných skupín a partnerov zapojených do spracovania PRO

| Meno | Pozícia | Kontakt |
|---|---|--|
| PhDr. Vladimíra Pazderová, PhD. | externý dodávateľ | 0907 703 218 vladimira.pazderova@a-w-a.eu |
| Zoznam členov riadiaceho tímu | | |
| Bc. Dominika Plačková Uhrinová | starosta obce | 0915 168 540 |
| Zoznam členov pracovných skupín | | |
| Funkcia v strategickom plánovaní | Funkcia v pracovnom zaradení | |
| Hospodárska skupina | | |
| Ján Osuský | zodpovedný za finančnú časť, finančné plánovanie a rozpočty | |
| Pavol Godál | zodpovedný za stanovené ciele a opatrenia | |
| Sociálna skupina | | |
| Mgr. Štefan Bauman | zodpovedný za strategickú a programovú časť | |
| Soňa Michalková | zodpovedná za strategickú a programovú časť | |
| Environmentálna skupina | | |
| Ing.arch.Juraj Chnupa | dohľad nad jednotlivými zámermi | |
| Bc. Dominika Plačková Uhrinová | dohľad nad jednotlivými zámermi | |
| Zoznam partnerov zapojených do spracovania PRO | | |



PRÍLOHA 2 - Zoznam skratiek použitých v Programe rozvoja obce Nová Lehota

| | |
|--------------|---|
| EÚ | Európska únia |
| PHSR | Program hospodárskeho a sociálneho rozvoja |
| PRO | Program rozvoja obce |
| NFP | Nenávratný finančný príspevok |
| NSRR | Národná stratégia regionálneho rozvoja |
| NUTS | Nomenklatúra územných štatistických jednotiek |
| OcÚ | Obecný úrad |
| OP | Operačný program |
| OZ | Obecné zastupiteľstvo |
| SR | Slovenská republika |
| SWOT analýza | Analýza silných a slabých stránok, príležitostí a hrozieb |
| SZČO | Samostatne zárobkovo činná osoba |
| SODB | Sčítanie obyvateľov, domov a bytov |
| ŠÚSR | Štatistický úrad Slovenskej republiky |
| TSK | Trenčiansky samosprávny kraj |
| UPN | Územný plán |
| ŽoNFP | Žiadosť o nenávratný finančný príspevok |
| Z.z. | Zbierka zákonov |



PRÍLOHA 3 - Zámer spracovania PRO

| | |
|------------------------------|--|
| Názov dokumentu | Program rozvoja obce Nová Lehota na roky 2024-2030 |
| Forma spracovania | PRO bol spracovaný externe v spolupráci s pracovníkmi obce. |
| Riadenie procesu spracovania | Proces spracovania PRO prebehol za účasti pracovných skupín, ktoré mali za úlohu riadiť jednotlivé oblasti pôsobnosti: hospodársku, environmentálnu a sociálnu. |
| Obdobie spracovania | Spracovanie PRO prebiehalo v období od novembra 2023 do februára 2024 Harmonogram spracovania je bližšie rozpracovaný v prílohe 6. |
| Financovanie spracovania | <ul style="list-style-type: none"> - náklady na vlastné spracovanie - náklady na získanie informačných podkladov – štatistiky, analýzy, prognózy, dotazníky, - náklady na stretnutia – pracovné skupiny a verejnosť, - náklady na publicitu – tlač informačných materiálov, úprava elektronických médií. |

Zdroj: vlastné spracovanie

PRÍLOHA 4 - Harmonogram spracovania PRO

| Harmonogram spracovania PRO - rok 2023/2024 | | | | | | | | | | | | |
|---|----|-----|------|----|---|----|-----|---|----|-----|----|---|
| | VI | VII | VIII | IX | X | XI | XII | I | II | III | IV | V |
| Úvod | | | | | | X | | | | | | |
| Analytická časť | | | | | | X | X | | | | | |
| Strategická časť | | | | | | X | X | X | | | | |
| Realizačná a implementačná časť | | | | | | | X | X | X | | | |
| Finančná časť | | | | | | | X | X | X | | | |
| Záver | | | | | | | | X | X | | | |